



NHẬN ĐỊNH XU THẾ KHÍ HẬU HẠN VỪA CÁC VÙNG MIỀN TRÊN CẢ NƯỚC

Từ ngày 4/8 - 14/9/2021

MỤC LỤC

I. Miền Bắc

Trang 2



II. Miền Trung

Trang 6



III. Tây Nguyên và Nam Bộ

Trang 10



PHẦN 1: DỰ BÁO KHU VỰC MIỀN BẮC

1 Dự báo thời tiết chi tiết 14 ngày từ ngày 04-14/08



04-07/08: Miền Bắc phổ biến nắng nóng ban ngày, chiều tối có mưa rào và dông rải rác.

Ba ngày tới thời tiết chủ đạo nắng nóng với nhiệt độ cao nhất ngày từ **35-38 độ** ở Bắc Bộ. Ngày không mưa. Chiều tối mưa dông rải rác, chủ yếu ở ven biển Đông Bắc Bộ và vùng núi Tây Bắc Bộ.

08-11/08: Nắng nóng có biểu hiện suy yếu gián đoạn do các cơn mưa rào và dông rải rác vào buổi chiều.

Từ ngày 08 đến ngày 12, các tỉnh thành vùng núi phía bắc có mưa rào và dông, thời tiết dịu mát, độ ẩm tăng. Khu vực đồng bằng trời cũng nhiều mây dông, một số ngày có mưa rào và dông rải rác và chiều tối.

Trên một nền nhiệt độ cao, mưa dông thường rất mạnh kèm theo nguy cơ xuất hiện mưa đá, lốc xoáy và trượt lở đất đá ở một số nơi thuộc địa bàn các tỉnh có địa hình núi cao như Hà Giang, Cao Bằng, Lạng Sơn, Bắc Cạn, Tuyên Quang, Thái Nguyên, Lai Châu, Lào Cai và Yên Bái. Cần nâng cao **cảnh giác với lốc xoáy** gây tốc mái nhà và dông sét.

Vùng núi Tây Bắc Bộ liên tục có mưa trong thời kỳ tới, **nguy cơ xảy ra lũ, ngập úng, sạt lở đất rất cao** ở các tỉnh như Lai Châu, Điện Biên, Lào Cai, bắc Sơn La và Hà Giang.



12-14/08: Bắc Bộ ngày nắng, chiều tối có mưa rào và dông rải rác ở khu vực Đông Bắc.

















Từ ngày 12-14/08 thời tiết vẫn duy trì trạng thái nắng vào ban ngày, chiều và chiều tối chủ yếu phần Đông Bắc các tỉnh vùng núi có mưa rào và dông rải rác.

Thời tiết những ngày này tương đối thuận lợi cho các hoạt động lao động sản xuất. Lượng mưa dông không quá nhiều.


15-16/08: Bắc Bộ ngày nắng giảm, chiều và tối có mưa rào và dông rải rác, lượng mưa tăng so với ba ngày trước đó.

Thời kỳ này trường gió đông nam chi phối nên Bắc Bộ sẽ thường có mưa rào và dông vào các buổi chiều, có nơi có mưa vừa đến mưa to.

Hai tuần tới nhìn chung thời tiết nhiều ngày khô và nóng, nắng nóng kéo dài ngày. Những ngày xuất hiện mưa chủ yếu ở vùng núi, thời gian mưa cũng tập trung ngắn vào chiều tối, không kéo dài cả ngày.

Ngày	Hình thái thời tiết	Tây Bắc	Việt Bắc	Đông Bắc	Đồng Bằng Bắc Bộ
04 - 07 /08/2021	Ngày nắng nóng, phổ biến chiều có mưa rào và dông rải rác.	Ngày nắng nóng, chiều tối có mưa rào và dông rải rác T_{\min} 22-25°C T_{\max} 33-35°C, có nơi cao hơn  30-70mm	Ngày nắng nóng, chiều tối có mưa dông vài nơi T_{\min} 24-26°C T_{\max} 35-37°C  30-70mm	Ngày nắng nóng, chiều tối có mưa dông vài nơi T_{\min} 24-26°C T_{\max} 35-37°C  30-70mm	Ngày nắng nóng, chiều tối có mưa dông chủ yếu ở ven biển T_{\min} 26-28°C T_{\max} 36-38°C  30-60mm
08 - 11 /08/2021	Nhiều mây, mưa vào và dông nhiều nơi ở vùng núi. Nắng nóng suy yếu chấm dứt. Vùng đồng bằng mưa ít hơn.	Ngày nắng, chiều và đêm có mưa rào ở phía bắc khu vực T_{\min} 22-24°C T_{\max} 30-33°C  100-150mm, Hòa Bình 30-60mm	Nhiều mây, mưa rào nhiều, mưa vừa, có nơi mưa to T_{\min} 23-25°C T_{\max} 31-34°C  70-120mm	Nhiều mây, mưa rào nhiều, mưa vừa, có nơi mưa to T_{\min} 23-25°C T_{\max} 31-33°C  70-150mm	Ngày nắng, có nơi nắng nóng, chiều tối có mưa rào rải rác T_{\min} 25-27°C T_{\max} 33-35°C  40-70mm
12 - 14 /08/2021	Mây thay đổi, ngày nắng, chiều tối có mưa rào và dông một số tỉnh thuộc vùng núi Tây Bắc và Đông Bắc.	Ngày nắng, chiều và đêm có mưa rào ở phía bắc khu vực T_{\min} 24-26°C T_{\max} 34-36°C  40-70mm, Hòa Bình 20-40mm	Ngày nắng, có nơi nắng nóng, chiều tối mưa một vài tỉnh vùng núi T_{\min} 24-26°C T_{\max} 34-36°C  30-50mm	Ngày nắng, chiều tối có mưa rào chủ yếu ở các tỉnh phía bắc, phía nam mưa vài nơi T_{\min} 24-26°C T_{\max} 34-36°C  40-70mm	Ngày nắng, có nơi nắng nóng, chiều tối có mưa dông vài nơi T_{\min} 25-27°C T_{\max} 34-36°C  20-40mm
15 - 16 /08/2021	Ngày nắng giảm, chiều và tối có mưa rào rải rác, có ngày nơi có mưa vừa.	Ngày nắng, chiều và đêm có mưa rào nhiều nơi T_{\min} 22-24°C T_{\max} 31-33°C  40-70mm	Ngày nắng, chiều và đêm có mưa rào nhiều nơi T_{\min} 22-24°C T_{\max} 31-33°C  40-70mm	Ngày nắng, chiều và đêm có mưa rào nhiều nơi T_{\min} 22-24°C T_{\max} 31-33°C  40-70mm	Ngày nắng, chiều và đêm có mưa rào nhiều nơi T_{\min} 22-24°C T_{\max} 32-34°C  40-80mm

Ghi chú:

- T_{\min} : Nhiệt độ thấp nhất ngày trong tuần
- T_{\max} : Nhiệt độ cao nhất ngày trong tuần
- U_{tb} : Độ ẩm trung bình tuần
-  : Tổng lượng mưa của tuần dự báo, tính phổ biến trên cả khu vực
- TBNN: trung bình nhiều năm, được lấy làm chuẩn để đánh giá cực đoan của hiện tượng thời tiết xuất hiện trong tuần dự báo

2 Nhận định xu thế khí hậu 4 tuần tiếp theo từ 17/08- 14/09



17-31/08: Bắc Bộ có khả năng thiếu hụt mưa, đặc biệt là các tỉnh thành Đông Bắc Bộ.

Từ 17 – 23/ 08, Bắc Bộ duy trì mưa ở mức tương đương với trung bình, ngày nắng, nhiều ngày nóng, chiều tối có mưa rào và dông khoảng 3-4 ngày do ảnh hưởng của trường gió Đông Nam.

Tuần cuối tháng thời tiết khô, nóng kéo dài ngày, nhiệt độ cao nhất thời kỳ phổ biến **36-38 độ**, mưa thiếu hụt so với TBNN.











Nửa đầu tháng 09 có xu hướng mưa nhiều, vùng Đồng Bằng Sông Hồng và nam Vịnh Bắc Bộ có khả năng chịu ảnh hưởng của hoàn lưu xoáy thuận nhiệt đới.


Đầu tháng 9 dự báo **mưa nhiều** xuất hiện ở miền Bắc, đặc biệt là khu vực dưới vĩ tuyến 21 lượng mưa tăng đột biến có thể cho thấy khu vực có khả năng bị ảnh hưởng bởi hoạt động nhiễu động.

Dự báo đầu tháng 09 Đồng Bằng Sông Hồng có **đợt mưa dị thường**, có thể có đợt mưa to do hình thế gây mưa lớn chi phối.

Ngày	Nhận định chung	Tây Bắc	Việt Bắc	Đông Bắc	Đồng Bằng Bắc Bộ
17 – 23 /08/2021	Nền nhiệt độ cao hơn TBNN. Trong tuần có nắng nóng không gắt. Mưa thường tập trung vào chiều tối hoặc sáng sớm, chủ yếu ở vùng núi.	Nhiệt độ cao hơn TBNN 0,5-1,0 độ T _{min} 22-25°C T _{max} 33-36°C, có nơi cao hơn U _{tb} 75-80% ☁️ 50-100mm	Nhiệt độ cao hơn TBNN 0,5-1,0 độ T _{min} 27-29°C T _{max} 34-37°C U _{tb} 75-80% ☁️ 70-90mm	Nhiệt độ cao hơn TBNN 0,5-1,0 độ T _{min} 24-27°C T _{max} 34-37°C U _{tb} 75-80% ☁️ 60-120mm	Nhiệt độ cao hơn TBNN 0,5-1,0 độ T _{min} 25-28°C T _{max} 34-37°C U _{tb} 70-75% ☁️ 40-70mm
24 – 31 /08/2021	Tuần có ít ngày có mưa, nhiều ngày khô, nắng nóng kéo dài 3-5 ngày.	Nhiệt độ cao hơn TBNN 0,5 độ T _{min} 23-26°C T _{max} 33-36°C, có nơi cao hơn U _{tb} 72-77% ☁️ 40-70mm	Nhiệt độ cao hơn TBNN 0,5 độ T _{min} 24-27°C T _{max} 34-37°C U _{tb} 72-77% ☁️ 40-70mm	Nhiệt độ cao hơn TBNN 0,5 độ T _{min} 25-28°C T _{max} 34-37°C U _{tb} 73-77% ☁️ 30-80mm	Nhiệt độ cao hơn TBNN 0,5 độ T _{min} 25-28°C T _{max} 34-37°C U _{tb} 70-75% ☁️ 40-80mm

Ngày	Nhận định chung	Tây Bắc	Việt Bắc	Đông Bắc	Đồng Bằng Bắc Bộ
01 – 07 /09/2021	Vùng Đồng Bằng có mưa nhiều hơn so với trung bình, có khả năng ảnh hưởng bởi hình thế gây mưa lớn. Khu Tây Bắc thiếu hụt mưa.	Nhiệt độ cao hơn TBNN 0,5-1,0 độ T_{min} 23-25°C T_{max} 33-35°C, có nơi cao hơn U_{tb} 75-80%  50-70mm	Nhiệt độ cao hơn TBNN 0,5-1,0 độ T_{min} 22-25°C T_{max} 31-34°C U_{tb} 75-80%  40-70mm	Nhiệt độ cao hơn TBNN 0,5-1,0 độ T_{min} 22-25°C T_{max} 31-34°C U_{tb} 75-80%  40-70mm	Nhiệt độ cao hơn TBNN 0,5-1,0 độ T_{min} 24-26°C T_{max} 32-35°C U_{tb} 80-85%  50-100mm
08 – 14 /09/2021	Vùng Đồng Bằng có mưa nhiều hơn so với trung bình, có khả năng ảnh hưởng bởi hình thế gây mưa lớn. Khu Tây Bắc thiếu hụt mưa.	Nhiệt độ cao hơn TBNN 0,5-1,0 độ T_{min} 23-25°C T_{max} 33-35°C, có nơi cao hơn U_{tb} 75-80%  50-70mm	Nhiệt độ cao hơn TBNN 0,5-1,0 độ T_{min} 22-25°C T_{max} 31-34°C U_{tb} 75-80%  40-70mm	Nhiệt độ cao hơn TBNN 0,5-1,0 độ T_{min} 22-25°C T_{max} 31-34°C U_{tb} 75-80%  40-70mm	Nhiệt độ cao hơn TBNN 0,5-1,0 độ T_{min} 24-26°C T_{max} 30-33°C U_{tb} 80-85%  50-100mm

Ghi chú:

- T_{min} : Nhiệt độ thấp nhất ngày trong tuần
- T_{max} : Nhiệt độ cao nhất ngày trong tuần
- U_{tb} : Độ ẩm trung bình tuần
- : Tổng lượng mưa của tuần dự báo, tính phổ biến trên cả khu vực
- TBNN: trung bình nhiều năm, được lấy làm chuẩn để đánh giá cực đoan của hiện tượng thời tiết xuất hiện trong tuần dự báo

Đăng ký nhận thông tin dự báo thời tiết hữu ích & hoàn toàn miễn phí từ WeatherPlus

TẠI ĐÂY

PHẦN 2: DỰ BÁO KHU VỰC MIỀN TRUNG

1 Dự báo chi tiết 14 ngày đầu từ ngày 04-17/08



Từ 04-13/08: Toàn Trung Bộ duy trì nắng nóng kéo dài, nhiều ngày nắng nóng gay gắt ở Trung Trung Bộ và phía bắc của Nam Trung Bộ.

Từ Thanh Hóa tới Khánh Hòa- Ninh Thuận liên tục xuất hiện nắng nóng, trong đó liên tục từ Thanh Hóa tới Phú Yên nhiều ngày nắng nóng gay gắt, có ngày đặc biệt gay gắt. **Thời tiết khô nóng kéo dài** nhiều ngày đề phòng nguy cơ cháy rừng và cháy nổ ở cụm dân cư đông đúc.

Khu vực phía nam từ Khánh Hòa tới Ninh Thuận cũng phổ biến khô, nắng nóng trong ngày, chiều tối không mưa.










Từ ngày 12-13 khu vực ven biển Nam Trung Bộ còn duy trì nắng nóng, tuy nhiên sẽ dịu hơn và chiều tối bắt đầu xuất hiện những cơn mưa dông rải rác.




Nắng nóng suy yếu nhanh chóng và có xu hướng chấm dứt trên một số tỉnh thành thuộc Nam Trung Bộ từ ngày 14-17/08.

Từ khoảng ngày 14 trở đi, Trung Bộ **nắng nóng dịu bớt nhanh** từ Thanh Hóa đến Huế chỉ còn có nắng nóng cục bộ.

Từ Đà Nẵng trở vào Bình Thuận phổ biến có mưa rào và dông rải rác, có ngày mưa dông nhiều nơi vào chiều muộn và đêm, phần nào làm dịu bầu không khí, nhiệt độ cao nhất thời kỳ này phổ biến dưới 35 độ.

Ngày	Hình thái thời tiết chung	NAM TRUNG BỘ		
		BẮC TRUNG BỘ (Thanh Hóa đến Hà Tĩnh)	TRUNG TRUNG BỘ (Quảng Bình đến Huế)	(Bắc: Đà Nẵng – Phú Yên Nam: Khánh Hòa – Bình Thuận)
04– 11 /08/2021	Thời kỳ liên tục nắng nóng kéo dài. Toàn khu vực phổ biến chỉ có vài tỉnh xuất hiện mưa rào và dông như Thanh Hóa và Bình Thuận, còn lại phổ biến khô, không mưa.	Ngày nắng nóng và nắng nóng gay gắt, riêng ngày 04 có mưa dông rải rác ở vùng núi Nghệ An & Thanh Hóa, còn lại phổ biến ít mưa, khô T_{\min} 24-26°C T_{\max} 36-38°C, có nơi trên  10-20mm, có nơi trên	Ngày nắng nóng, có nơi nắng nóng gay gắt, mưa vài nơi. T_{\min} 24-26°C T_{\max} 36-38°C  <10mm	Phía bắc nắng nóng gay gắt, không mưa, phía nam có Bình Thuận chiều có mưa dông rải rác ở cực nam của tỉnh T_{\min} 24-26°C T_{\max} 36-38°C, riêng Bình Thuận 32-34°C  10-30mm, riêng Bình Thuận 40-70mm
12 – 14 /08/2021	Ngày nắng nóng, ít mưa. Riêng các tỉnh Nam Trung Bộ chiều tối có mưa rào và dông rải rác.	Ngày nắng nóng, khô, độ ẩm giảm T_{\min} 24-26°C T_{\max} 35-37°C  10-30mm, có nơi cao hơn	Ngày nắng nóng, phổ biến ít mưa T_{\min} 25-27°C T_{\max} 35-37°C, có nơi cao hơn  10-30mm, có nơi cao hơn	Ngày nắng, có nơi nắng nóng, chiều tối có mưa rào và dông rải rác T_{\min} 24-26°C T_{\max} 33-36°C  50-70mm, riêng Ninh Thuận- Bình Thuận 70-120mm
15 – 17 /08/2021	Nhiều mây, có mưa rào và dông rải rác vào các buổi chiều, riêng Nam Trung Bộ có mưa nhiều nơi.	Ngày nắng nóng, chiều tối có mưa rào và dông rải rác, lượng ít T_{\min} 24-26°C T_{\max} 34-36°C  10-30mm, có nơi cao hơn	Ngày nắng, chiều có mưa rào và dông rải rác T_{\min} 24-26°C T_{\max} 32-34°C, có nơi cao hơn  30-50mm, có nơi cao hơn	Nhiều mây, có mưa rào và dông T_{\min} 24-26°C T_{\max} 30-33°C  50-70mm, riêng Ninh Thuận- Bình Thuận 120-180mm

Ghi chú:

- T_{\min} : Nhiệt độ thấp nhất ngày trong tuần
- T_{\max} : Nhiệt độ cao nhất ngày trong tuần
- U_{tb} : Độ ẩm trung bình tuần
-  : Tổng lượng mưa của tuần dự báo, tính phổ biến trên cả khu vực
- TBNN: trung bình nhiều năm, được lấy làm chuẩn để đánh giá cực đoan của hiện tượng thời tiết xuất hiện trong tuần dự báo

2 Nhận định xu thế khí hậu 4 tuần tiếp theo từ 17/08-14/09



2 tuần cuối tháng 08 khả năng chưa có tín hiệu chịu ảnh hưởng của bão hoặc áp thấp nhiệt đới, chưa có tín hiệu của đợt mưa lớn kéo dài.







Thời kỳ 2 tuần cuối tháng 08 khu vực miền Trung vẫn duy trì nắng nhiều vào ban ngày, **có các ngày nắng nóng**. Tuy nhiên chiều tối và đêm tăng số ngày có mưa dông nhiệt so với thời kỳ hai tuần đầu tháng.




2 tuần đầu tháng 09 khu vực có khả năng xuất hiện đợt mưa lớn, có thể do ảnh hưởng của hoàn lưu xoáy thuận nhiệt đới, một số tỉnh cần đề phòng có mưa lớn cực đoan.

Thời kỳ 2 tuần đầu tháng 09 có tín hiệu đợt mưa lớn ở miền Trung, nhiều tỉnh thành có khả năng xuất hiện **mưa lớn cực đoan**, cần theo dõi cập nhật thông tin thời tiết hàng ngày. Bà con sẽ cần phải lập kế hoạch cho các biện pháp ứng phó với tình hình thời tiết rất xấu, nếu có.

Ngày	Nhận định chung	BẮC TRUNG BỘ	TRUNG TRUNG BỘ	NAM TRUNG BỘ
		(Thanh Hóa đến Hà Tĩnh)	(Quảng Bình đến Huế)	(Bắc: Đà Nẵng – Phú Yên Nam: Khánh Hòa – Bình Thuận)
17 – 23 /08/2021	Xu thế thiếu hụt mưa, có nắng nóng kéo dài ngày.	Nhiệt độ tương đương TBNN T _{min} 26-28°C T _{max} 36-38°C, có nơi trên U _{tb} 70-75% ☁ 30-50mm	Nhiệt độ cao hơn TBNN 1,0-1,5 độ T _{min} 26-29°C T _{max} 35-37°C, có nơi trên U _{tb} 70-75% ☁ 30-50mm	Nhiệt độ cao hơn TBNN 0,5-1,0 độ T _{min} 25-27°C T _{max} 35-38°C U _{tb} 73-82%, riêng Khánh Hòa đến Bình Thuận: 80-85% ☁ 30-70mm, riêng phía nam 100-170mm
24 – 31 /08/2021	Xu thế thiếu hụt mưa, có nắng nóng kéo dài ngày ở Bắc và Trung Trung Bộ.	Nhiệt độ tương đương TBNN T _{min} 26-28°C T _{max} 36-38°C, có nơi trên U _{tb} 70-75% ☁ 30-50mm	Nhiệt độ cao hơn TBNN 1,0-1,5 độ T _{min} 26-29°C T _{max} 35-37°C, có nơi trên U _{tb} 70-75% ☁ 30-50mm	Nhiệt độ cao hơn TBNN 0,5-1,0 độ T _{min} 25-27°C T _{max} 35-38°C U _{tb} 70-75%, riêng Khánh Hòa đến Bình Thuận: 80-85% ☁ 20-40mm, riêng phía nam 40-70mm

Ngày	Nhận định chung	NAM TRUNG BỘ		
		BẮC TRUNG BỘ (Thanh Hóa đến Hà Tĩnh)	TRUNG TRUNG BỘ (Quảng Bình đến Huế)	(Bắc: Đà Nẵng – Phú Yên Nam: Khánh Hòa – Bình Thuận)
01 – 07 /09/2021	Có khả năng xuất hiện đợt mưa lớn trong tuần.	Nhiệt độ tương đương TBNN T_{min} 24-26°C T_{max} 34-36°C, có nơi trên U_{tb} 72-78%  30-60mm	Nhiệt độ tương đương TBNN độ T_{min} 24-26°C T_{max} 32-35°C, có nơi trên U_{tb} 72-77%  30-60mm	Nhiệt độ tương đương TBNN độ T_{min} 25-27°C T_{max} 31-34°C U_{tb} 78-83%,  30-60mm, riêng phía nam 40-70mm
08 – 14 /09/2021	Có khả năng xuất hiện đợt mưa lớn trong tuần.	Nhiệt độ tương đương TBNN T_{min} 24-26°C T_{max} 32-35°C, có nơi trên U_{tb} 77-82%  150-200mm	Nhiệt độ tương đương TBNN độ T_{min} 24-26°C T_{max} 32-35°C, có nơi trên U_{tb} 77-82%  150-250mm	Nhiệt độ tương đương TBNN độ T_{min} 25-27°C T_{max} 31-34°C U_{tb} 80-87%,  100-170mm

Ghi chú:

- T_{min} : Nhiệt độ thấp nhất ngày
- T_{max} : Nhiệt độ cao nhất ngày
- U_{tb} : Độ ẩm trung bình ngày
-  : Tổng lượng mưa của tuần dự báo
- TBNN: trung bình nhiều năm, được lấy làm chuẩn để đánh giá cực đoan của hiện tượng thời tiết xuất hiện trong tuần dự báo

Đăng ký nhận thông tin dự báo thời tiết hữu ích & hoàn toàn miễn phí từ WeatherPlus

[TẠI ĐÂY](#)

PHẦN 3: DỰ BÁO KHU VỰC TÂY NGUYÊN VÀ NAM BỘ

1 Dự báo chi tiết 14 ngày đầu từ ngày 04-17/08



Từ 04-11/08: Duy trì có mưa rào và dông buổi chiều, không xuất hiện các đợt mưa dông lớn trên diện rộng.

Từ 04-07/8 khu vực chịu ảnh hưởng gió Tây Nam cường độ mạnh, ngày nắng, chiều và tối có mưa rào và dông chủ yếu ở khu vực miền đông Nam Bộ và một số tỉnh ven biển như Sóc Trăng, Bạc Liêu, Cà Mau và Kiên Giang, các khu vực khác mưa không đáng kể.










Từ ngày 08-13/8 khu vực phổ biến ít mưa, gió Tây Nam giảm cường độ, thời tiết nhiều ngày nắng kéo dài trong ngày. Chiều tối chỉ có mưa rào và dông ở diện hẹp, không ảnh hưởng nhiều tới hoạt động lao động sản xuất. Riêng ngày 12 lưu ý có thể có mưa rải rác.




Từ 14-17 mưa có xu hướng tăng dần trở lại. Khu vực Nam Bộ và Nam Tây Nguyên từ sau ngày 16 đề phòng mưa to ngập lụt và thời tiết cực đoan.

Do mưa có khả năng tăng nhiều từ sau ngày 15 với mưa vừa, mưa to, một số tỉnh của Nam Bộ như Kiên Giang, Cà Mau, Trà Vinh, Bạc Liêu, Sóc Trăng, Thành Phố Hồ Chí Minh, Bình Phước, Long An còn có ngày mưa rất to nên **khả năng ngập nghiêm trọng** ở những tỉnh này, bà con cần có những biện pháp phù hợp để ứng phó.

Riêng tỉnh Kon Tum và Gia Lai trong những ngày này cũng xuất hiện mưa nhiều hơn, mưa rào và dông lượng khá nhiều vẫn tập trung ở khu vực Đắc Nông và Lâm Đồng, cần đề phòng lốc xoáy, mưa đá, gió giật mạnh trong cơn dông.

Ngày	Hình thái thời tiết chung	TÂY NGUYÊN	ĐÔNG NAM BỘ	TÂY NAM BỘ
04-07 /08/2021	Ngày nắng gián đoạn, chiều tối phổ biến vẫn xuất hiện mưa dông rải rác, mưa nhiều hơn ở Tây Nguyên.	Mây thay đổi đến nhiều mây, có mưa rào và dông rải rác T _{min} 21-24°C T _{max} 28-31°C  30-60mm, riêng Lâm Đồng 40-80mm	Mây thay đổi, ngày nắng, chiều tối có mưa rào và dông rải rác T _{min} 25-27°C T _{max} 32-34°C  30-60mm, có nơi cao hơn	Ngày nắng, chiều và tối có mưa rào và dông rải rác, chủ yếu mưa ngày 05/08 T _{min} 24-26°C T _{max} 31-33°C  30-60mm, có nơi cao hơn
08 – 13 /08/2021	Ngày nắng, nhiều ngày không mưa, riêng thời kỳ từ ngày 12-13 chiều tối mưa dông rải rác.	Mây thay đổi đến nhiều mây, có mưa rào và dông vài nơi, riêng ngày 12-13 mưa dông rải rác T _{min} 21-24°C T _{max} 28-31°C  20-40mm, riêng Lâm Đồng 20-50mm	Ngày nắng, có mưa vài nơi, riêng ngày 12-13 chiều có mưa dông rải rác T _{min} 25-27°C T _{max} 32-34°C  20-40mm, có nơi cao hơn	Ngày nắng, có mưa vài nơi, chiều ngày 12-13 mưa dông rải rác T _{min} 24-26°C T _{max} 32-34°C  20-50mm, có nơi cao hơn
14-17 /08/2021	Nhiều mây, có mưa rào và dông, nhiều điểm có mưa vừa đến mưa to, cần đề phòng có dông mạnh, lốc xoáy gây đổ cây, mưa gây ngập úng vùng thấp trũng.	Mây thay đổi đến nhiều mây, có mưa rào và dông T _{min} 21-24°C T _{max} 28-31°C  50-100mm, riêng Lâm Đồng 70-100mm	Nhiều mây, mưa diện rộng, có nơi dông mạnh và mưa vừa đến mưa to T _{min} 25-27°C T _{max} 29-31°C  70-150mm, có nơi cao hơn	Nhiều mây, mưa rào và dông, Cà Mau, An Giang, Bạc Liêu... có mưa vừa đến mưa to T _{min} 24-26°C T _{max} 29-31°C  70-150mm, có nơi cao hơn

Ghi chú:

- **T_{min}**: Nhiệt độ thấp nhất ngày trong tuần
- **T_{max}**: Nhiệt độ cao nhất ngày trong tuần
- **U_{tb}**: Độ ẩm trung bình tuần
-  : Tổng lượng mưa của tuần dự báo, tính phổ biến trên cả khu vực
- **TBNN**: trung bình nhiều năm, được lấy làm chuẩn để đánh giá cực đoan của hiện tượng thời tiết xuất hiện trong tuần dự báo

2 Nhận định xu thế khí hậu trong 4 tuần tiếp theo từ 17/08-14/09



Thời kỳ cuối tháng 08 khả năng ít mưa hơn TBNN.

Tuần sau ngày 17/08 khu vực Nam Bộ có khả năng có đợt mưa lớn, sau đợt mưa này xu hướng giảm mưa.

Số giờ nắng được dự báo nhiều hơn so với thông thường từ 20-30 giờ nắng thuận lợi cho các hoạt động hong phơi nông sản, thu hoạch cây trái.













Tuy nhiên do có **các đợt khô hạn xen kẽ các đợt mưa**, bà con cần lưu ý theo dõi các bản tin thời tiết ngắn hạn cập nhật chi tiết và đầy đủ cho các tỉnh thành.




Thời kỳ đầu tháng 09 xu hướng mưa nhiều, khả năng có nhiều đợt mưa lớn, mưa cực đoan gây ngập úng diện rộng.

Theo nhận định trong hai tuần đầu tháng 09, khu vực Nam Bộ có khả năng chịu ảnh hưởng của **hai đợt mưa lớn kéo dài** ngày, nhiều khả năng gây ngập úng diện rộng ở khu vực Nam Bộ và khu vực thấp trũng của trung và nam Tây Nguyên, bà con cần theo dõi để có thể kịp thời ứng phó.

Cảnh báo đợt mưa có thể gây ảnh hưởng lớn tới hoạt động nông vụ ở khu vực miền Tây và Miền Đông của Nam Bộ.

Ngày	Nhận định chung	Tây Nguyên	Đông Nam Bộ	Tây Nam Bộ
17 – 23 /08/2021	Nhiệt độ cao hơn TBNN, lượng mưa tương đương.	Nhiệt độ cao hơn TBNN 0.5-1.0 độ T _{min} 19-22°C T _{max} 30-33°C U _{tb} 82-85%, Gia Lai 70-75%  15-40mm, phía nam 30-70mm	Nhiệt độ cao hơn TBNN 0,5-0,9 độ T _{min} 26-28°C T _{max} 34-36°C U _{tb} 80-85%  50-100mm, có nơi cao hơn	Nhiệt độ cao hơn TBNN 0,5-0,9 độ T _{min} 25-27°C T _{max} 31-34°C U _{tb} 80-85%  70-130mm
24 – 31 /08/2021	Nhiệt độ cao hơn TBNN, lượng mưa tương đương, một số tỉnh miền tây thiếu hụt mưa.	Nhiệt độ cao hơn TBNN 0.5-1.0 độ T _{min} 19-22°C T _{max} 30-33°C U _{tb} 82-85%, Gia Lai 70-75%  15-40mm, phía nam 30-70mm	Nhiệt độ cao hơn TBNN 0,5-0,9 độ T _{min} 26-28°C T _{max} 34-36°C U _{tb} 75-80%  50-100mm	Nhiệt độ cao hơn TBNN 0,5-0,9 độ T _{min} 25-27°C T _{max} 31-34°C U _{tb} 75-80%  30-60mm
01 – 07 /09/2021	Có khả năng ảnh hưởng bởi một đợt mưa lớn, lượng mưa ở Bình Phước, Đồng Nai cao hơn so với TBNN.	Lượng mưa cao hơn TBNN T _{min} 19-22°C T _{max} 30-33°C U _{tb} 80-83%, Gia Lai 82-87%  70-100mm, phía nam 70-150mm	Lượng mưa cao hơn TBNN T _{min} 25-27°C T _{max} 31-33°C U _{tb} 85-88%  70-150mm	Lượng mưa tương đương TBNN T _{min} 25-27°C T _{max} 31-33°C U _{tb} 83-88%  70-150mm
08 – 14 /09/2021	Có khả năng ảnh hưởng bởi một đợt mưa lớn, lượng mưa ở Bình Phước, Đồng Nai cao hơn so với TBNN.	Lượng mưa cao hơn TBNN T _{min} 19-22°C T _{max} 30-33°C U _{tb} 80-83%, Gia Lai 82-87%  70-100mm, phía nam 70-150mm	Lượng mưa cao hơn TBNN T _{min} 25-27°C T _{max} 31-33°C U _{tb} 85-88%  70-150mm	Lượng mưa tương đương TBNN T _{min} 25-27°C T _{max} 31-33°C U _{tb} 83-88%  70-150mm

Ghi chú:

- T_{min}: Nhiệt độ thấp nhất ngày
- T_{max}: Nhiệt độ cao nhất ngày
- U_{tb}: Độ ẩm trung bình tuần
-  : Tổng lượng mưa của tuần dự báo
- TBNN: trung bình nhiều năm, được lấy làm chuẩn để đánh giá cực đoan của hiện tượng thời tiết xuất hiện trong tuần dự báo

Đăng ký nhận thông tin dự báo thời tiết hữu ích & hoàn toàn miễn phí từ WeatherPlus

TẠI ĐÂY