



NHẬN ĐỊNH XU THẾ KHÍ HẬU HẠN VÙA CÁC VÙNG MIỀN TRÊN CẢ NƯỚC

Từ ngày 7/7 - 16/8/2021

MỤC LỤC

I. Miền Bắc

Trang 2



II. Miền Trung

Trang 6



III. Tây Nguyên và Nam Bộ

Trang 10



PHẦN 1: DỰ BÁO KHU VỰC MIỀN BẮC

1 Dự báo thời tiết chi tiết 14 ngày từ ngày 07-20/07



07-15/07: Miền Bắc bước vào thời kỳ mưa mát, đặc biệt 07 & 08 khu vực chịu tác động của áp thấp nhiệt đới có khả năng mạnh lên thành bão số 3.

Vừa qua phần phía Đông của Bắc Bộ trong đó có Hà Nội chủ yếu thời tiết nắng nóng kéo dài. Tuy nhiên sang ngày 7-8/7 do ảnh hưởng của áp thấp nhiệt đới khu vực chuyển mưa mát.

Mưa tác động chính tới khu vực trong khoảng ngày 08, tuy nhiên từ ngày 09-11 và ngày 13-15 có khả năng có các đợt mưa mới.

Như vậy trong thời kỳ khoảng 6 đến 8 ngày tới Bắc Bộ có thời tiết mát hơn so với thời kỳ đầu tháng, nhiều ngày có mưa, độ ẩm tăng. Nhiệt độ cao nhất ngày phổ biến 32-35 độ C (một vài ngày giảm mưa có thể tăng lên 36 độ C).

Riêng các tỉnh vùng núi Tây Bắc Bộ liên tục có mưa trong thời kỳ tới, nguy cơ xảy ra lũ, ngập úng, sạt lở đất rất cao ở các tỉnh như Lai Châu, Điện Biên, Lào Cai, Bắc Sơn La và Hà Giang.



Từ 16-21/07: Nắng nóng có khả năng xuất hiện trở lại, mưa rào chỉ còn xuất hiện vùng núi ở diện vài nơi.

Nắng nóng dần xuất hiện trở lại, phổ biến nhiệt độ cao nhất ở khu vực Đồng Bằng Sông Hồng và khu vực một vài tỉnh lân cận với mức nhiệt 35-37 độ C là phổ biến, có ngày cao hơn.

Trên một nền nhiệt độ cao, mưa dông thường rất mạnh kèm theo nguy cơ xuất hiện mưa đá, lốc xoáy và trượt lở đất đá ở một số nơi thuộc địa bàn các tỉnh vùng có địa hình núi cao như Hà Giang, Cao Bằng, Lạng Sơn, Bắc Cạn, Tuyên Quang, Thái Nguyên, Lai Châu, Lào Cai và Yên Bái. Cần nâng cao cảnh giác với lốc xoáy gây tốc mái nhà và dông sét.

Ngày	Hình thái thời tiết	Tây Bắc	Việt Bắc	Đông Bắc	Đồng Bằng Bắc Bộ
07 – 08 /07/2021	Nắng nóng suy yếu hơn, có mưa rào và dông, mưa chủ yếu ở vùng núi phía bắc.	Mây thay đổi, ngày nắng, chiều tối & đêm mưa rào & dông rải rác T_{min} 24-27°C T_{max} 31-34°C, có nơi cao hơn ☔ 70-150mm, có nơi cao hơn	Nhiều mây, có mưa rào và dông rải rác T_{min} 26-28°C T_{max} 33-36°C, có nơi cao hơn ☔ 40-70mm, có nơi cao hơn	Mây thay đổi, có mưa rào và dông rải rác T_{min} 25-27°C T_{max} 32-35°C ☔ 30-50mm, có nơi cao hơn	Ngày nắng, chiều tối đêm có mưa rào & dông rải rác T_{min} 25-27°C T_{max} 32-34°C ☔ 40-70mm, riêng Nam Đồng Bằng 80-150mm
09 -11 /07/2021	Ngày nắng gián đoạn, có mưa rào và dông.	Mây thay đổi đến nhiều mây, có mưa rào và dông, vùng núi có mưa nhiều T_{min} 26-28°C T_{max} 31-34°C, có nơi cao hơn ☔ 80-150mm	Ngày nắng, có ngày nắng nóng, chiều tối đêm nhiều ngày có mưa rào và dông T_{min} 24-26°C T_{max} 31-34°C ☔ 70-150mm	Ngày nắng gián đoạn, có mưa rào và dông tập trung chiều tối T_{min} 25-27°C T_{max} 31-34°C ☔ 60-150mm	Ngày nắng, chiều tối có mưa rào và dông T_{min} 25-27°C T_{max} 31-34°C ☔ 60-130mm, có nơi cao hơn
12 – 16 /07/2021	Ít mây, ngày nắng nóng xu thế mưa dông buổi chiều giảm chỉ xuất hiện vài nơi vùng núi phía bắc. Mưa tập trung chiều và đêm ngày 14-16.	Ngày nắng, chiều và đêm có mưa rào ở phía bắc khu vực T_{min} 24-26°C T_{max} 30-33°C ☔ 60-130mm, Hòa Bình 40-60mm	Ngày nắng, chiều và đêm có mưa rào phía bắc khu vực ngày 14-16 T_{min} 23-26°C T_{max} 34-36°C ☔ 50-100mm	Ngày nắng, có nơi nắng nóng, chiều có mưa rào và dông rải rác T_{min} 24-26°C T_{max} 34-36°C ☔ 10-30mm	Ngày nắng nóng, chiều tối 15& 16 có mưa rào và dông T_{min} 25-27°C T_{max} 34-37°C ☔ 40-60mm
17 – 20 /07/2021	Nắng nóng mở rộng hơn, tuy nhiên chưa gay gắt và tập trung chính ở Đồng Bằng Sông Hồng.	Mây thay đổi, ngày nắng nóng, chiều có mưa rào vài nơi T_{min} 24-27°C T_{max} 34-37°C, có nơi cao hơn ☔ 20-50mm	Ngày nắng nóng, phổ biến ít mưa hơn thời kỳ trước T_{min} 26-28°C T_{max} 33-36°C, có nơi cao hơn ☔ 50-90mm, có nơi cao hơn	Ngày nắng, có ngày nắng nóng, chiều tối đêm có mưa rào & dông vùng núi T_{min} 27-29°C T_{max} 33-36°C ☔ 40-80mm, có nơi cao hơn	Ngày nắng nóng, phổ biến ít mưa T_{min} 27-29°C T_{max} 35-38°C ☔ 15-30mm, có nơi cao hơn

Ghi chú:

- T_{min} : Nhiệt độ thấp nhất ngày trong tuần
- T_{max} : Nhiệt độ cao nhất ngày trong tuần
- U_{tb} : Độ ẩm trung bình tuần
- ☔ : Tổng lượng mưa của tuần dự báo, tính phổ biến trên cả khu vực
- TBNN: trung bình nhiều năm, được lấy làm chuẩn để đánh giá cực đoan của hiện tượng thời tiết xuất hiện trong tuần dự báo

2 Nhận định xu thế khí hậu 4 tuần tiếp theo từ 20/07-16/08



10 ngày cuối tháng 07 có khả năng vẫn duy trì các đợt mưa, xen kẽ đợt nắng nóng.

Thời kỳ 10 ngày cuối tháng 7 dự báo vẫn có các đợt mưa xen kẽ các thời kỳ nắng, do đó **nắng nóng có khả năng không diễn ra gay gắt**, phổ biến nhiều ngày duy trì nhiệt độ cao nhất ngày 35-37 độ C, một vài ngày có nhiệt độ cao hơn.

Mưa dông vào buổi chiều thường chỉ xuất hiện ở khu vực vùng núi phía bắc. Mưa dông xuất hiện trong điều kiện nhiệt độ cao làm tăng khả năng xuất hiện những hiện tượng thời tiết nguy hiểm như lốc xoáy, sấm sét, mưa đá. Đề phòng sạt lở đất ở khu vực núi cao do mưa kéo dài ngày.











14 ngày đầu tháng 08 có xu hướng thiếu hụt mưa và nắng nóng có thể trở lại dài ngày.


Sang tới tuần đầu tháng 08, thời tiết có xu hướng chuyển **khô và ít mưa, nền nhiệt độ cao**, có khả năng còn nắng nóng trong tuần này và kéo dài tới tuần giữa tháng 08.

Trong tuần đầu tháng 08, xu hướng thiếu hụt mưa khá rõ ở khu vực Bắc Bộ, đặc biệt phần Đồng Bằng Sông Hồng. Xu hướng thiếu mưa có thể kéo dài tới giữa tháng. Nắng nóng vẫn xuất hiện thời điểm đầu tháng 08 với mức nhiệt độ cao 35-38 độ C.

Ngày	Nhận định chung	Tây Bắc	Việt Bắc	Đông Bắc	Đồng Bằng Bắc Bộ
20 – 26 /07/2021	Nền nhiệt độ và lượng mưa tương đương trung bình. So với thời kỳ 2 tuần trước đó thì lượng mưa thấp hơn, độ ẩm giảm. Trong tuần có nắng nóng.	Nhiệt độ cao hơn TBNN 0,5-1,0 độ T _{min} 25-28°C T _{max} 36-39°C, có nơi cao hơn U _{tb} 70-73% ☁️ 50-100mm	Nhiệt độ cao hơn TBNN 0,5-1,0 độ T _{min} 27-29°C T _{max} 36-39°C U _{tb} 70-75% ☁️ 40-90mm	Nhiệt độ cao hơn TBNN 0,5-1,0 độ T _{min} 27-29°C T _{max} 36-39°C U _{tb} 70-75% ☁️ 40-80mm	Nhiệt độ cao hơn TBNN 0,5-1,0 độ T _{min} 27-29°C T _{max} 35-38°C U _{tb} 65-70% ☁️ 40-80mm
27 – 02 /08/2021	Có xu hướng giảm mưa hơn hai tuần trước đó. Nắng nóng xuất hiện và có khả năng có nắng nóng gay gắt.	Nhiệt độ cao hơn TBNN 0,5 độ T _{min} 26-29°C T _{max} 36-39°C, có nơi cao hơn U _{tb} 70-75% ☁️ 50-100mm	Nhiệt độ cao hơn TBNN 0,5 độ T _{min} 26-29°C T _{max} 35-38°C U _{tb} 65-70% ☁️ 30-60mm	Nhiệt độ cao hơn TBNN 0,5 độ T _{min} 26-29°C T _{max} 35-38°C U _{tb} 65-70% ☁️ 30-60mm	Nhiệt độ cao hơn TBNN 0,5 độ T _{min} 26-29°C T _{max} 35-38°C U _{tb} 65-70% ☁️ 20-40mm

Ngày	Nhận định chung	Tây Bắc	Việt Bắc	Đông Bắc	Đồng Bằng Bắc Bộ
03 – 09 /08/2021	Nền nhiệt độ cao hơn trung bình hàng năm. Trong tuần có nắng nóng. Mưa thiếu hụt so với trung bình hàng năm.	Nhiệt độ cao hơn TBNN 0,5-1,0 độ T_{min} 25-28°C T_{max} 34-37°C, có nơi cao hơn U_{tb} 70-75%  80-140mm	Nhiệt độ cao hơn TBNN 0,5-1,0 độ T_{min} 27-29°C T_{max} 36-39°C U_{tb} 70-75%  60-120mm	Nhiệt độ cao hơn TBNN 0,5-1,0 độ T_{min} 24-27°C T_{max} 34-37°C U_{tb} 70-75%  70-130mm	Nhiệt độ cao hơn TBNN 0,5-1,0 độ T_{min} 25-28°C T_{max} 35-38°C U_{tb} 65-70%  40-70mm
10 – 16 /08/2021	Chế độ mưa và nhiệt tương đương trung bình hàng năm, có nhiều ngày khô nóng trong tuần.	Nhiệt độ cao hơn TBNN 0,5 độ T_{min} 26-29°C T_{max} 33-36°C, có nơi cao hơn U_{tb} 70-75%  70-150mm	Nhiệt độ cao hơn TBNN 0,5 độ T_{min} 24-27°C T_{max} 34-37°C U_{tb} 70-75%  70-120mm	Nhiệt độ cao hơn TBNN 0,5 độ T_{min} 26-29°C T_{max} 35-38°C U_{tb} 75-80%  70-120mm	Nhiệt độ cao hơn TBNN 0,5 độ T_{min} 26-29°C T_{max} 35-38°C U_{tb} 70-75%  40-80mm

Ghi chú:

- T_{min} : Nhiệt độ thấp nhất ngày trong tuần
- T_{max} : Nhiệt độ cao nhất ngày trong tuần
- U_{tb} : Độ ẩm trung bình tuần
- : Tổng lượng mưa của tuần dự báo, tính phổ biến trên cả khu vực
- TBNN: trung bình nhiều năm, được lấy làm chuẩn để đánh giá cực đoan của hiện tượng thời tiết xuất hiện trong tuần dự báo

Đăng ký nhận thông tin dự báo thời tiết hữu ích & hoàn toàn miễn phí từ WeatherPlus

[TẠI ĐÂY](#)

PHẦN 2: DỰ BÁO KHU VỰC MIỀN TRUNG

1 Dự báo chi tiết 14 ngày đầu từ ngày 07-20/07



Từ 07-12/07: Trung Bộ có nhiều ngày xuất hiện mưa. Ngày 07-08 Bắc và Trung Trung Bộ chịu ảnh hưởng trực tiếp bởi áp thấp nhiệt đới.

Miền Trung trong 2-3 ngày tới có **mưa nhiều**, đặc biệt Bắc Trung Bộ khu có mưa vừa, mưa to kèm theo gió mạnh do ảnh hưởng trực tiếp bởi áp thấp nhiệt đới. Vùng tâm mưa lớn là khu vực Thanh hóa, Nghệ An và Hà Tĩnh.

Phía Nam các tỉnh từ Khánh Hòa đến Bình Thuận cũng trải qua đợt mưa vừa, mưa to, cần đề phòng ngập úng nhiều nơi, ảnh hưởng tới hoa trái ở các tỉnh thành này.

Các tỉnh thành từ Quảng Trị tới Quảng Ngãi mưa sẽ giảm từ khoảng ngày 10/07.

Đợt mưa khiến nắng nóng diện rộng tạm chấm dứt ở Trung Bộ.

Bà con hết sức cảnh giác với lốc xoáy, ngập cục bộ và lũ quét ở vùng núi của Nghệ An- Thanh Hóa.












Nắng nóng từ sau ngày 13 tuy nhiên chưa có biểu hiện nóng gay gắt, chiều tối vẫn có mưa rào và dông giải nhiệt.


Từ khoảng ngày 13 trở đi, Trung Bộ **nắng nóng quay lại** từ Thanh Hóa đến Phú Yên, tuy nhiên lần này mức độ nóng chưa gay gắt.

Chiều tối khả năng vẫn xuất hiện mưa rào và dông ở Bắc Trung Bộ, **giảm mức độ khô hạn**. Phía nam từ Khánh Hòa đến Bình Thuận mưa còn kéo dài tới ngày 16/07, sau giảm nhanh.

Nắng nóng có khả năng gia tăng hơn từ khoảng sau ngày 17/07.

Ngày	Hình thái thời tiết chung	BẮC TRUNG BỘ (Thanh Hóa đến Hà Tĩnh)	TRUNG TRUNG BỘ (Quảng Bình đến Huế)	NAM TRUNG BỘ (Bắc: Đà Nẵng – Phú Yên Nam: Khánh Hòa – Bình Thuận)
07 – 08 /07/2021	Mưa trên toàn miền, trong đó Thanh Hóa, Nghệ An, Hà Tĩnh và Ninh Thuận, Bình Thuận có mưa vừa, mưa to, có nơi mưa rất to.	Nhiều mây, mưa to, gió mạnh T_{min} 25-26°C T_{max} 29-31°C, có nơi trên  150-250mm, có nơi trên	Nhiều mây, có mưa, có nơi mưa vừa đến mưa to T_{min} 24-26°C T_{max} 29-32°C  50-110mm	Nhiều mây, có mưa, có nơi mưa vừa đến mưa to T_{min} 24-26°C T_{max} 31-33°C  30-60mm, phía nam 50-100mm
09 – 12 /07/2021	Nhiều mây, nhiều ngày mưa, trọng tâm mưa ở Bắc Trung Bộ và từ Khánh Hòa tới Bình Thuận.	Nhiều mây, có mưa rào và dông, có nơi mưa vừa đến mưa to T_{min} 24-26°C T_{max} 31-34°C  70-120mm, có nơi cao hơn	Ngày nắng, chiều tối có mưa rào và dông rải rác T_{min} 25-27°C T_{max} 32-35°C, có nơi cao hơn  20-50mm, có nơi cao hơn	Ngày nắng, phía bắc có mưa rải rác. Riêng Ninh Thuận- Bình Thuận có mưa vừa tới mưa to T_{min} 24-26°C T_{max} 29-32°C  30-50mm, riêng Ninh thuận- Bình Thuận 70-170mm
13 – 20 /07/2021	Nắng nóng dần xuất hiện, chiều tối thường có mưa rào và dông ở một số tỉnh thành, độ ẩm tăng hơn. Đề phòng lốc xoáy, dông sét.	Ngày nắng nóng, chiều tối có mưa rào và dông vài nơi T_{min} 25-27°C T_{max} 33-36°C, có nơi cao hơn  30-60mm, có nơi cao hơn	Ngày nắng nóng, chiều tối có mưa dông vài nơi T_{min} 25-27°C T_{max} 34-37°C, có nơi cao hơn  10-30mm, có nơi cao hơn	Ngày nắng, cục bộ có nơi nắng nóng, chiều có mưa rào và dông rải rác T_{min} 25-28°C T_{max} 33-36°C  10-40mm, riêng Ninh thuận- Bình Thuận 40-80mm

Ghi chú:

- T_{min} : Nhiệt độ thấp nhất ngày trong tuần
- T_{max} : Nhiệt độ cao nhất ngày trong tuần
- U_{tb} : Độ ẩm trung bình tuần
-  : Tổng lượng mưa của tuần dự báo, tính phổ biến trên cả khu vực
- TBNN: trung bình nhiều năm, được lấy làm chuẩn để đánh giá cực đoan của hiện tượng thời tiết xuất hiện trong tuần dự báo

2 Nhận định xu thế khí hậu 4 tuần tiếp theo từ 20/07-16/08



10 ngày cuối tháng 07: Thời tiết chuyển nhiều ngày nắng và nóng nhiều trở lại.

10 ngày cuối tháng 07, thời tiết ở Trung Bộ tiếp tục duy trì tình trạng nắng nóng kéo dài ngày từ Thanh Hóa tới Phú Yên, tuy nhiên thời tiết thời kỳ này có thêm **nhều ngày có mưa rào và dông** cục bộ vào chiều tối ở phía tây của một số tỉnh.







Trong thời kỳ tới mức nhiệt độ cao phổ biến 34-37 độ C, có nơi 38-39 độ C, giảm đi mức độ gay gắt so với hồi tháng 06 vừa qua.




Hai tuần đầu tháng 08: Trung Bộ có nắng nóng duy trì, nền nhiệt độ cao hơn và lượng mưa ít hơn so với TBNN.

Thời kỳ tuần cuối tháng 07 kéo dài sang 2 tuần đầu tháng 08 khu vực miền Trung **giảm mưa** nhanh so với thời kỳ giữa tháng 07, **nắng nóng trở lại** và có xu hướng kéo dài ngày. Phía nam của Nam Trung Bộ cũng giảm mưa, chưa thấy tín hiệu đợt mưa kéo dài ngày như thời kỳ hai tuần giữa tháng 07 vừa qua.

Ngày	Nhận định chung	NAM TRUNG BỘ		
		BẮC TRUNG BỘ (Thanh Hóa đến Hà Tĩnh)	TRUNG TRUNG BỘ (Quảng Bình đến Huế)	(Bắc: Đà Nẵng – Phú Yên Nam: Khánh Hòa – Bình Thuận)
20 – 26 /07/2021	Phổ biến nắng nhiều có nắng nóng và nắng nóng gay gắt, thiếu hụt mưa so với TBNN.	Nhiệt độ cao hơn TBNN 0,5-1,0 độ T _{min} 27-30°C T _{max} 36-39°C, có nơi trên U _{tb} 62-67% ☁️ 10-40mm	Nhiệt độ cao hơn TBNN 1,0-1,5 độ T _{min} 26-29°C T _{max} 36-39°C, có nơi trên U _{tb} 67-72% ☁️ 5-20mm	Nhiệt độ cao hơn TBNN 0,5-1,0 độ T _{min} 25-27°C T _{max} 35-38°C U _{tb} 68-73%, riêng từ Khánh Hóa đến Bình Thuận: 80-85% ☁️ <20mm, riêng phía nam 30-70mm
27 – 02 /08/2021	Phổ biến nắng nhiều có nắng nóng và nắng nóng gay gắt, thiếu hụt mưa so với TBNN.	Nhiệt độ cao hơn TBNN 0,5 độ T _{min} 25-28°C T _{max} 34-37°C, có nơi trên U _{tb} 62-67% ☁️ 10-30mm	Nhiệt độ cao hơn TBNN 0,5-1,0 độ T _{min} 25-28°C T _{max} 34-37°C, có nơi trên U _{tb} 67-72% ☁️ 10-40mm	Nhiệt độ cao hơn TBNN 0,5-1,0 độ T _{min} 25-28°C T _{max} 35-37°C U _{tb} 70-75% ☁️ 10-30mm

Ngày	Nhận định chung	NAM TRUNG BỘ		
		BẮC TRUNG BỘ (Thanh Hóa đến Hà Tĩnh)	TRUNG TRUNG BỘ (Quảng Bình đến Huế)	(Bắc: Đà Nẵng – Phú Yên Nam: Khánh Hòa – Bình Thuận)
03 – 09 /08/2021	Xu thế thiếu hụt mưa, có nắng nóng kéo dài ngày.	Nhiệt độ tương đương TBNN T _{min} 26-28°C T _{max} 36-39°C, có nơi trên U _{tb} 62-67%  10-40mm	Nhiệt độ cao hơn TBNN 1,0-1,5 độ T _{min} 26-29°C T _{max} 36-39°C, có nơi trên U _{tb} 67-72%  5-20mm	Nhiệt độ cao hơn TBNN 0,5-1,0 độ T _{min} 25-27°C T _{max} 35-38°C U _{tb} 68-73%, riêng từ Khánh Hòa đến Bình Thuận: 80-85%  <20mm, riêng phía nam 30-70mm
10 – 16 /08/2021	Có khả năng xuất hiện một đợt mưa nhiều ngày ở khu vực Nam Trung Bộ.	Nhiệt độ cao hơn TBNN 0,5 độ T _{min} 24-27°C T _{max} 34-37°C, có nơi trên U _{tb} 72-77%  10-30mm	Nhiệt độ cao hơn TBNN 0,5-1,0 độ T _{min} 25-28°C T _{max} 34-37°C, có nơi trên U _{tb} 73-78%  10-40mm	Nhiệt độ cao hơn TBNN 0,5-1,0 độ T _{min} 25-28°C T _{max} 35-37°C U _{tb} 70-75%  40-70mm, phía nam 80-150mm

Ghi chú:

- T_{min}: Nhiệt độ thấp nhất ngày
- T_{max}: Nhiệt độ cao nhất ngày
- U_{tb}: Độ ẩm trung bình ngày
- : Tổng lượng mưa của tuần dự báo
- TBNN: trung bình nhiều năm, được lấy làm chuẩn để đánh giá cực đoan của hiện tượng thời tiết xuất hiện trong tuần dự báo

Đăng ký nhận thông tin dự báo thời tiết hữu ích & hoàn toàn miễn phí từ WeatherPlus

[TẠI ĐÂY](#)

PHẦN 3: DỰ BÁO KHU VỰC TÂY NGUYÊN VÀ NAM BỘ

1 Dự báo chi tiết 14 ngày đầu từ ngày 07-20/07



Từ 07-11/7: Khu vực có mưa dông diện rộng, có nhiều điểm mưa vừa, mưa to, khả năng cao ngập úng, xoáy lốc đổ cây, đề phòng mưa đá.

Từ ngày 07-11/07 phía nam liên tiếp có **mưa nhiều**, đặc biệt nhiều tỉnh của Nam Bộ có mưa vừa, mưa to kéo dài ngày, nguy cơ ngập úng cao ở nhiều tỉnh.

Nhiều khả năng xảy ra các hiện tượng **thời tiết nguy hiểm** cần đề phòng lốc xoáy, gió giật, mưa ngập tàn phá hoa màu ở các tỉnh như Lâm Đồng, Đắk Nông, Đắk Lắk, Bình Phước, Đồng Nai, Thành phố Hồ Chí Minh, và toàn bộ vùng miền tây đến Cà Mau.










Riêng tỉnh Kon Tum và Gia Lai trong những ngày này cũng xuất hiện mưa nhiều hơn, mưa rào và dông lượng khá nhiều vẫn tập trung ở khu vực Đắk Nông và Lâm Đồng, cần đề phòng lốc xoáy, mưa đá, gió giật mạnh trong cơn dông.




Mưa dông có xu hướng giảm hơn cường độ trong thời kỳ ngày 12-16, tuy nhiên vẫn xảy ra nhiều nơi, chủ yếu giảm số điểm mưa vừa, mưa to so với thời kỳ trước.

Mưa nhiều tiếp tục kéo dài tới ngày 16/07, tuy nhiên thời kỳ này giảm số điểm mưa to ở nhiều tỉnh.

Bà con lưu ý sau ngày 17, khu vực tiếp tục có biểu hiện giảm mưa, có ngày không mưa. Xu thế **giảm mưa** sẽ kéo dài khoảng 14-16 ngày, bà con tranh thủ các hoạt động nông vụ trong điều kiện thời tiết khô, mưa giảm.

Ngày	Hình thái thời tiết chung	TÂY NGUYÊN	ĐÔNG NAM BỘ	TÂY NAM BỘ
07-12 /07/2021	Nhiều mây, có mưa rào và dông, nhiều điểm có mưa vừa đến mưa to, cần đề phòng có dông mạnh, lốc xoáy gây đổ cây, mưa gây ngập úng vùng thấp trũng.	Mây thay đổi đến nhiều mây, có mưa rào và dông T _{min} 21-24°C T _{max} 28-31°C  50-100mm, riêng Lâm Đồng 120-200mm	Nhiều mây, mưa diện rộng, có nơi dông mạnh và mưa vừa đến mưa to T _{min} 25-27°C T _{max} 29-31°C  70-150mm, có nơi cao hơn	Nhiều mây, mưa rào và dông, Cà Mau, An Giang, Bạc Liêu... có mưa vừa đến mưa to T _{min} 24-26°C T _{max} 29-31°C  100-200mm, có nơi cao hơn
13 – 16 /07/2021	Tiếp tục mưa nhiều nhưng giảm hơn so với những ngày trước. Cần đề phòng có dông mạnh, lốc xoáy gây đổ cây, mưa gây ngập úng vùng thấp trũng.	Mây thay đổi đến nhiều mây, có mưa rào và dông T _{min} 21-24°C T _{max} 28-31°C  20-50mm, riêng Lâm Đồng 50-100mm	Nhiều mây, mưa diện rộng, có nơi dông mạnh và mưa vừa, mưa to T _{min} 25-27°C T _{max} 31-33°C  50-100mm, có nơi cao hơn	Nhiều mây, mưa rào và dông, Cà Mau, An Giang, Bạc Liêu... có mưa vừa đến mưa to T _{min} 24-26°C T _{max} 31-33°C  50-130mm, có nơi cao hơn
17-20 /07/2021	Ngày nắng, có mưa rào và dông rải rác vào chiều tối.	Mây thay đổi ngày nắng, có mưa rào và dông vào chiều tối T _{min} 21-24°C T _{max} 28-31°C  5-20mm, riêng Lâm Đồng 20-40mm	Ngày nắng, chiều tối có mưa dông rải rác T _{min} 25-27°C T _{max} 32-34°C  20-30mm, có nơi cao hơn	Ngày nắng, chiều tối có mưa rào và dông rải rác T _{min} 24-26°C T _{max} 31-33°C  20-40mm, có nơi cao hơn

Ghi chú:

- **T_{min}**: Nhiệt độ thấp nhất ngày trong tuần
- **T_{max}**: Nhiệt độ cao nhất ngày trong tuần
- **U_{tb}**: Độ ẩm trung bình tuần
- : Tổng lượng mưa của tuần dự báo, tính phổ biến trên cả khu vực
- **TBNN**: trung bình nhiều năm, được lấy làm chuẩn để đánh giá cực đoan của hiện tượng thời tiết xuất hiện trong tuần dự báo

2 Nhận định xu thế khí hậu trong 4 tuần tiếp theo từ 20/07-16/08



Tuần cuối tháng 07 kéo dài sang tuần đầu tháng 08, xu hướng mưa giảm so với thời kỳ giữa tháng.

Đánh giá chung cả tháng, tuần cuối tháng có dấu hiệu **ít mưa** hơn so với trung bình hàng năm, khu vực có thể xảy ra đợt hạn trong thời kỳ mùa mưa.

Nhiều ngày nắng, khô vào ban ngày, có nắng nóng cục bộ ở miền Đông, gió đông nam thịnh hành, gió tây nam hoạt động yếu. Tổng lượng mưa cả tháng thấp hơn so với trung bình hàng năm.













Số giờ nắng được dự báo nhiều hơn so với thông thường từ 20-30 giờ nắng thuận lợi cho các hoạt động hong phơi nông sản, thu hoạch cây trái. Tuy nhiên do có các đợt khô hạn xen kẽ các đợt mưa, bà con cần lưu ý theo dõi các bản tin thời tiết ngắn hạn cập nhật chi tiết và đầy đủ cho các tỉnh thành.




Thời kỳ sau ngày 10/08 có khả năng xuất hiện đợt mưa dông lớn, gây ngập úng diện rộng, hư hại hoa màu.

Theo nhận định khoảng sau ngày 10/08, khu vực Nam Bộ có khả năng chịu ảnh hưởng của **một đợt mưa lớn kéo dài** ngày, bà con cần theo dõi để có thể kịp thời ứng phó.

Cảnh báo đợt mưa có thể làm ảnh hưởng tới hoạt động nông vụ ở khu vực miền Tây và Miền Đông của Nam Bộ.

Ngày	Nhận định chung	Tây Nguyên	Đông Nam Bộ	Tây Nam Bộ
20 – 26 /07/2021	Xu thế mưa ít hơn so với nền chung hàng năm, trong tuần nhiều ngày nắng, chủ yếu mưa dông buổi chiều.	Nhiệt độ cao hơn 0.5-1.0 độ so với TBNN T _{min} 19-22°C T _{max} 30-33°C U _{tb} 82-85%, Gia Lai 70-75%  15-40mm, phía nam 30-70mm	Nhiệt độ cao hơn TBNN 0,5-0,9 độ T _{min} 26-28°C T _{max} 34-36°C U _{tb} 75-80%  30-50mm	Nhiệt độ cao hơn TBNN 0,5-0,9 độ T _{min} 25-27°C T _{max} 31-34°C U _{tb} 75-80%  30-50mm
27 – 02 /08/2021	Xu thế mưa ít hơn so với nền chung hàng năm, trong tuần nhiều ngày nắng, chủ yếu mưa dông buổi chiều.	Nhiệt độ cao hơn 0.5-1.0 độ so với TBNN T _{min} 19-22°C T _{max} 30-33°C U _{tb} 78-82%, Gia Lai 68-72%  30-60mm, phía nam 30-70mm	Nhiệt độ cao hơn TBNN 0,5-0,9 độ T _{min} 25-27°C T _{max} 34-36°C U _{tb} 70-74%  20-50mm	Nhiệt độ cao hơn TBNN 0,4-0,8 độ T _{min} 25-27°C T _{max} 32-35°C U _{tb} 70-74%  20-40mm
03 – 09 /08/2021	Tiếp tục xu thế hạn mưa.	Nhiệt độ cao hơn 0.5-1.0 độ so với TBNN T _{min} 19-22°C T _{max} 30-33°C U _{tb} 82-85%, Gia Lai 70-75%  15-40mm, phía nam 30-70mm	Nhiệt độ cao hơn TBNN 0,5-0,9 độ T _{min} 26-28°C T _{max} 34-36°C U _{tb} 75-80%  40-80mm	Nhiệt độ cao hơn TBNN 0,5-0,9 độ T _{min} 25-27°C T _{max} 31-34°C U _{tb} 75-80%  40-80mm
10 – 16 /08/2021	Có khả năng ảnh hưởng bởi một đợt mưa lớn, lượng mưa cao hơn so với TBNN.	Lượng mưa cao hơn so với TBNN. T _{min} 19-22°C T _{max} 30-33°C U _{tb} 80-83%, Gia Lai 68-72%  40-800mm, phía nam 100-150mm	Lượng mưa cao hơn TBNN T _{min} 25-27°C T _{max} 33-35°C U _{tb} 82-88%  70-150mm	Lượng mưa cao hơn TBNN T _{min} 25-27°C T _{max} 31-33°C U _{tb} 83-88%  70-170mm

Ghi chú:

- T_{min}: Nhiệt độ thấp nhất ngày
- T_{max}: Nhiệt độ cao nhất ngày
- U_{tb}: Độ ẩm trung bình tuần
-  : Tổng lượng mưa của tuần dự báo
- TBNN: trung bình nhiều năm, được lấy làm chuẩn để đánh giá cực đoan của hiện tượng thời tiết xuất hiện trong tuần dự báo

Đăng ký nhận thông tin dự báo thời tiết hữu ích & hoàn toàn miễn phí từ WeatherPlus

TAI ĐÂY