



# NHẬN ĐỊNH XU THẾ KHÍ HẬU HẠN VỪA CÁC VÙNG MIỀN TRÊN CẢ NƯỚC

Từ ngày 21/7 - 31/8/2021

## MỤC LỤC

### I. Miền Bắc

Trang 2



### II. Miền Trung

Trang 6



### III. Tây Nguyên và Nam Bộ

Trang 9<sup>l</sup>



## PHẦN 1: DỰ BÁO KHU VỰC MIỀN BẮC

### 1 Dự báo thời tiết chi tiết 14 ngày từ ngày 21/07-03/08



**22-25/07: Miền Bắc bước vào thời kỳ mưa mát. Ven biển Vịnh Bắc Bộ và nam Đồng Bằng khả năng mưa nhiều, mưa vừa, có nơi mưa to do chịu tác động của hoàn lưu bão số 3.**

Do ảnh hưởng của rãnh áp thấp nối với cơn bão số 3 sẽ có quỹ đạo phức tạp, Bắc Bộ có mưa, mưa vừa, ngày 23-24 **mưa to** ở các tỉnh thành Nam Đồng Bằng và ven biển Quảng Ninh, Hải Phòng, Nam Định, Thái Bình.

Bà con cần cảnh giác có **ngập úng cục bộ**, gió Vịnh Bắc Bộ mạnh cấp 7, cấp 8, vùng xa bờ mạnh cấp 9, giật trên cấp 9, **thời tiết Vịnh Bắc Bộ rất xấu, nguy hiểm.**

Vùng núi Tây Bắc Bộ liên tục có mưa trong thời kỳ tới, **nguy cơ xảy ra lũ, ngập úng, sạt lở đất rất cao** ở các tỉnh như Lai Châu, Điện Biên, Lào Cai, bắc Sơn La và Hà Giang.



**26-31/07: Bắc Bộ vẫn duy trì thời tiết mát, nắng nóng chỉ một vài nơi, mưa rào vẫn xuất hiện vào các buổi chiều tối ở diện rải rác, tập trung mưa vào 29-31/07.**

Rãnh áp thấp vẫn hoạt động nên khu vực nắng, cục bộ có nắng nóng khoảng 35 độ C, chiều tối mưa rào xuất hiện ở diện rải rác, riêng thời kỳ 29-31/07 có đợt mưa rào nhiều nơi.

Trên một nền nhiệt độ cao, mưa dông thường rất mạnh kèm theo nguy cơ xuất hiện mưa đá, lốc xoáy và trượt lở đất đá ở một số nơi thuộc địa bàn các tỉnh có địa hình núi cao như Hà Giang, Cao Bằng, Lạng Sơn, Bắc Cạn, Tuyên Quang, Thái Nguyên, Lai Châu, Lào Cai và Yên Bái. Cần nâng cao **cảnh giác với lốc xoáy** gây tốc mái nhà và dông sét.

Từ ngày 01/08, thời tiết có biểu hiện giảm mưa nhanh, nhiều ngày khô nắng.

Ngày	Hình thái thời tiết	Tây Bắc	Việt Bắc	Đông Bắc	Đồng Bằng Bắc Bộ
21 – 25 /07/2021	Nhiều mây, có mưa rào và dông, đặc biệt ngày 22-24 có nhiều điểm mưa vừa, mưa to ở Đông Bắc Bộ.	Nhiều mây, có mưa, có ngày 22-24 mưa vừa, có nơi mưa to $T_{min}$ 24-27°C $T_{max}$ 31-34°C, có nơi cao hơn ☁️ 40-100mm, có nơi cao hơn	Nhiều mây, có mưa rào và dông rải rác $T_{min}$ 25-27°C $T_{max}$ 31-34°C, có nơi cao hơn ☁️ 40-70mm, có nơi cao hơn	Nhiều mây, có mưa rào và dông, ngày 22-24 có mưa vừa, mưa to vùng ven biển $T_{min}$ 25-27°C $T_{max}$ 31-34°C ☁️ 70-150mm, có nơi cao hơn	Nhiều mây, có mưa, có ngày 22-24 mưa vừa, có nơi mưa to $T_{min}$ 25-27°C $T_{max}$ 31-34°C ☁️ 80-150mm
26 -28 /07/2021	Ngày nắng gián đoạn, có mưa rào và dông.	Mây thay đổi đến nhiều mây, có mưa rào và dông rải rác $T_{min}$ 24-27°C $T_{max}$ 31-34°C, có nơi cao hơn ☁️ 40-70mm	Mây thay đổi đến nhiều mây, có mưa rào và dông rải rác $T_{min}$ 24-26°C $T_{max}$ 31-34°C ☁️ 40-70mm	Mây thay đổi đến nhiều mây, có mưa rào và dông rải rác $T_{min}$ 25-27°C $T_{max}$ 31-34°C ☁️ 40-70mm	Ngày nắng, chiều tối có mưa rào và dông một số tỉnh $T_{min}$ 25-27°C $T_{max}$ 31-34°C ☁️ 40-70mm
29 – 31 /07/2021	Nhiều mây, mưa vừa, có nơi mưa to ở vùng núi Hà Giang, Lào Cai, Thái Nguyên, Phú Thọ.	Ngày nắng, chiều và đêm có mưa rào ở phía bắc khu vực $T_{min}$ 24-26°C $T_{max}$ 30-33°C ☁️ 50-100mm, Hòa Bình 30-60mm	Nhiều mây, mưa rào nhiều, mưa vừa, có nơi mưa to $T_{min}$ 23-26°C $T_{max}$ 31-34°C ☁️ 50-100mm	Nhiều mây, mưa rào nhiều, mưa vừa, có nơi mưa to $T_{min}$ 24-26°C $T_{max}$ 31-33°C ☁️ 50-100mm	Nhiều mây, mưa rào nhiều, mưa vừa, có nơi mưa to $T_{min}$ 25-27°C $T_{max}$ 31-33°C ☁️ 40-80mm
01 – 03 /08/2021	Mưa giảm hơn những ngày trước, ngày nắng, có ngày nắng nóng, chiều tối chỉ còn mưa rào rải rác ở ven biển Đông Bắc Bộ, không trên diện rộng.	Mây thay đổi, ngày nắng, có nơi nắng nóng, chiều có mưa rào vài nơi $T_{min}$ 24-27°C $T_{max}$ 32-35°C, có nơi cao hơn ☁️ 20-50mm	Ngày nắng, có nơi nắng nóng, phổ biến ít mưa hơn thời kỳ trước $T_{min}$ 26-28°C $T_{max}$ 33-36°C, có nơi cao hơn ☁️ 20-40mm, có nơi cao hơn	Ngày nắng, có mưa vài nơi, riêng chiều tối đêm 03/08 có mưa rào & dông mạnh $T_{min}$ 23-25°C $T_{max}$ 31-34°C ☁️ 40-100mm, có nơi cao hơn	Ngày nắng nóng, phổ biến mưa vài nơi, riêng ngày 03 có mưa dông mạnh một vài tỉnh $T_{min}$ 25-28°C $T_{max}$ 33-36°C ☁️ 15-40mm, có nơi cao hơn

Ghi chú:

- $T_{min}$ : Nhiệt độ thấp nhất ngày trong tuần
- $T_{max}$ : Nhiệt độ cao nhất ngày trong tuần
- $U_{tb}$ : Độ ẩm trung bình tuần
- ☁️ : Tổng lượng mưa của tuần dự báo, tính phổ biến trên cả khu vực
- TBNN: trung bình nhiều năm, được lấy làm chuẩn để đánh giá cực đoan của hiện tượng thời tiết xuất hiện trong tuần dự báo

## 2 Nhận định xu thế khí hậu 4 tuần tiếp theo từ 04-31/08



**04-20/08: Bắc Bộ có xu hướng mưa nhiều, đặc biệt là các tỉnh thành Đông Bắc Bộ.**

Trong tháng 08 dự báo **mưa có xu hướng tăng hơn** ở một số tỉnh ven biển của Đông Bắc Bộ như Quảng Ninh, Hải Phòng tới Nam Định và Thái Bình. Khả năng tuần đầu tháng 08, rãnh áp thấp qua Bắc Bộ kết hợp với hoàn lưu bão xa hoạt động trên khu vực Đảo Lôi Châu Trung Quốc, do đó vùng Vịnh Bắc Bộ sẽ có thời tiết xấu, cần theo dõi chi tiết ở các bản tin sau.









Quảng Ninh, Hải Dương, Bắc Ninh, Bắc Giang tới các tỉnh Nam Định, Thái Bình cần đề phòng có đợt mưa ngập, gây ra do ảnh hưởng của bão và áp thấp nhiệt đới trong thời kỳ đầu tháng 08.











**Nửa sau tháng 08 có xu hướng thiếu hụt mưa và nắng nóng có thể trở lại dài ngày.**


Sang tới 10 ngày cuối tháng 08, thời tiết có xu hướng chuyển **khô và ít mưa, nền nhiệt độ cao**, có khả năng có đợt nắng nóng kéo dài 3-5 ngày, tuy nhiên mức độ nóng không gắt, phổ biến nhiệt độ cao nhất ngày 35-36 độ.

Xét điều kiện khí hậu cả tháng 08, mưa có thể cao hơn so với nền chung hàng năm, tuy nhiên nền nhiệt độ cũng duy trì cao hơn nền chung hàng năm. Tháng 08 vẫn duy trì nắng nóng kéo dài 10-13 ngày. Phổ biến thời tiết nắng khô vào ban ngày, mưa vào các buổi chiều tối, có 1-2 đợt mưa kéo dài liên tiếp 3-4 ngày tới tổng lượng mưa mỗi đợt 120-160mm.

Ngày	Nhận định chung	Tây Bắc	Việt Bắc	Đông Bắc	Đồng Bằng Bắc Bộ
03 -09 /08/2021	<b>Nền nhiệt độ cao hơn TBNN. Trong tuần có nắng nóng không gắt. Mưa nhiều hơn so với TBNN, có khả năng chịu ảnh hưởng bởi hoàn lưu xa của bão hoặc áp thấp nhiệt đới.</b>	<b>Nhiệt độ cao hơn TBNN 0,5-1,0 độ</b> T <sub>min</sub> 24-27°C T <sub>max</sub> 33-36°C, có nơi cao hơn U <sub>tb</sub> 77-83%  100-170mm	<b>Nhiệt độ cao hơn TBNN 0,5-1,0 độ</b> T <sub>min</sub> 24-27°C T <sub>max</sub> 34-37°C U <sub>tb</sub> 75-80%  80-150mm	<b>Nhiệt độ cao hơn TBNN 0,5-1,0 độ</b> T <sub>min</sub> 23-26°C T <sub>max</sub> 32-35°C U <sub>tb</sub> 80-85%  100-180mm	<b>Nhiệt độ cao hơn TBNN 0,5-1,0 độ</b> T <sub>min</sub> 25-28°C T <sub>max</sub> 34-37°C U <sub>tb</sub> 70-75%  50-100mm
10 - 16 /08/2021	<b>Chế độ mưa và nhiệt tương đương TBNN, có nhiều có khả năng mưa rào và dông vào chiều tối.</b>	<b>Nhiệt độ cao hơn TBNN 0,5 độ</b> T <sub>min</sub> 26-29°C T <sub>max</sub> 33-36°C, có nơi cao hơn U <sub>tb</sub> 70-75%  50-100mm	<b>Nhiệt độ cao hơn TBNN 0,5 độ</b> T <sub>min</sub> 24-27°C T <sub>max</sub> 33-36°C U <sub>tb</sub> 80-83%  70-120mm	<b>Nhiệt độ cao hơn TBNN 0,5 độ</b> T <sub>min</sub> 25-28°C T <sub>max</sub> 33-36°C U <sub>tb</sub> 80-85%  70-120mm	<b>Nhiệt độ cao hơn TBNN 0,5 độ</b> T <sub>min</sub> 25-28°C T <sub>max</sub> 34-37°C U <sub>tb</sub> 80-85%  40-100mm

Ngày	Nhận định chung	Tây Bắc	Việt Bắc	Đông Bắc	Đồng Bằng Bắc Bộ
17 – 23 /08/2021	Nền nhiệt độ cao hơn TBNN. Trong tuần có nắng nóng không gắt. Mưa tương đương so với TBNN.	Nhiệt độ cao hơn TBNN 0,5-1,0 độ $T_{min}$ 25-28°C $T_{max}$ 34-37°C, có nơi cao hơn $U_{tb}$ 70-75%  80-140mm	Nhiệt độ cao hơn TBNN 0,5-1,0 độ $T_{min}$ 27-29°C $T_{max}$ 34-37°C $U_{tb}$ 75-80%  60-120mm	Nhiệt độ cao hơn TBNN 0,5-1,0 độ $T_{min}$ 24-27°C $T_{max}$ 34-37°C $U_{tb}$ 75-80%  70-130mm	Nhiệt độ cao hơn TBNN 0,5-1,0 độ $T_{min}$ 25-28°C $T_{max}$ 34-37°C $U_{tb}$ 70-75%  50-100mm
24 – 31 /08/2021	Tuần có ít ngày có mưa, nhiều ngày khô, nắng nóng kéo dài 3-5 ngày.	Nhiệt độ cao hơn TBNN 0,5 độ $T_{min}$ 26-29°C $T_{max}$ 34-37°C, có nơi cao hơn $U_{tb}$ 70-75%  40-70mm	Nhiệt độ cao hơn TBNN 0,5 độ $T_{min}$ 24-27°C $T_{max}$ 34-37°C $U_{tb}$ 70-75%  40-70mm	Nhiệt độ cao hơn TBNN 0,5 độ $T_{min}$ 25-28°C $T_{max}$ 34-37°C $U_{tb}$ 73-77%  30-80mm	Nhiệt độ cao hơn TBNN 0,5 độ $T_{min}$ 25-28°C $T_{max}$ 34-37°C $U_{tb}$ 70-75%  40-80mm

Ghi chú:

- $T_{min}$ : Nhiệt độ thấp nhất ngày trong tuần
- $T_{max}$ : Nhiệt độ cao nhất ngày trong tuần
- $U_{tb}$ : Độ ẩm trung bình tuần
- : Tổng lượng mưa của tuần dự báo, tính phổ biến trên cả khu vực
- TBNN: trung bình nhiều năm, được lấy làm chuẩn để đánh giá cực đoan của hiện tượng thời tiết xuất hiện trong tuần dự báo

**Đăng ký nhận thông tin dự báo thời tiết hữu ích & hoàn toàn miễn phí từ WeatherPlus**

[TẠI ĐÂY](#)

## PHẦN 2: DỰ BÁO KHU VỰC MIỀN TRUNG

### 1 Dự báo chi tiết 14 ngày đầu từ ngày 20/07-03/08



Từ 22-25/07: Bắc và Trung Trung Bộ chịu ảnh hưởng bởi hoàn lưu suy yếu từ bão số 03 nên sẽ có mưa, có mưa vừa đến mưa to một số tỉnh.

Từ Thanh Hóa tới Quảng Nam trong ngày 23-24 sẽ trọng điểm xuất hiện mưa vừa, mưa to do ảnh hưởng hoàn lưu cơn bão số 03 suy yếu, lượng mưa phổ biến cả đợt **50-120mm**, có nơi cao hơn (các ngày khác mưa không đáng kể).

Khu vực phía nam từ Khánh Hòa tới Bình Thuận những ngày này cũng có mưa nhiều, **đề phòng ngập úng**.












Nắng nóng từ ngày 26 kéo dài ngày, có 2-3 ngày nắng nóng gay gắt.


Từ khoảng ngày 26 trở đi, Trung Bộ **nắng nóng quay lại** từ Thanh Hóa đến Phú Yên, lần này mức độ nóng kéo dài.

Chiều tối một vài ngày khả năng vẫn xuất hiện mưa rào và dông ở Bắc Trung Bộ, nhưng không làm giảm nhiều mức độ khô hạn. Phía nam từ Khánh Hòa đến Bình Thuận mưa còn kéo dài tới ngày 31/07, sau giảm dần.

Bà con miền Trung cần có các biện pháp tưới nước cho cây trồng.

Ngày	Hình thái thời tiết chung	<b>BẮC TRUNG BỘ</b> (Thanh Hóa đến Hà Tĩnh)	<b>TRUNG TRUNG BỘ</b> (Quảng Bình đến Huế)	<b>NAM TRUNG BỘ</b> (Bắc: Đà Nẵng – Phú Yên Nam: Khánh Hòa – Bình Thuận)
21 – 25 /07/2021	Mưa tập trung từ 22-24 trong đó Thanh Hóa, Nghệ An, Hà Tĩnh và Ninh Thuận, Bình Thuận có mưa vừa, mưa to...	<b>21 &amp; 25 ngày nắng, có mưa dông đan xen. Từ 22-24 mưa vừa, mưa to</b> $T_{min}$ 24-26°C $T_{max}$ 31-34°C, có nơi trên  80-150mm, có nơi trên	<b>Ngày nắng nóng, mưa vài nơi. Riêng 23-24 có mưa vừa, có nơi mưa to</b> $T_{min}$ 24-26°C $T_{max}$ 33-36°C  40-90mm	<b>Phía bắc nắng nóng, từ Khánh Hòa trở vào có mưa liên tục. Ngày 24-25 cả khu vực mưa vừa</b> $T_{min}$ 24-26°C $T_{max}$ 33-36°C  40-60mm, phía nam 70-120mm
26 – 31 /07/2021	<b>Ngày nắng nóng, ít mưa.</b> Riêng từ Khánh Hòa tới Bình Thuận mưa rào và dông liên tục các buổi chiều và tối.	<b>Ngày nắng nóng, khô, độ ẩm giảm</b> $T_{min}$ 24-26°C $T_{max}$ 35-37°C  10-30mm, có nơi cao hơn	<b>Ngày nắng nóng, phổ biến ít mưa</b> $T_{min}$ 25-27°C $T_{max}$ 35-37°C, có nơi cao hơn  10-30mm, có nơi cao hơn	<b>Ngày nắng nóng ít mưa. Riêng Ninh Thuận- Bình Thuận có mưa vừa</b> $T_{min}$ 24-26°C $T_{max}$ 33-36°C  10-30mm, riêng Ninh Thuận- Bình Thuận 70-100mm
01 – 03 /08/2021	<b>Ngày nắng nóng, ít mưa.</b> Riêng từ Khánh Hòa tới Bình Thuận mưa rào và dông liên tục các buổi chiều và tối.	<b>Ngày nắng nóng, khô, độ ẩm giảm</b> $T_{min}$ 24-26°C $T_{max}$ 35-37°C  10-30mm, có nơi cao hơn	<b>Ngày nắng nóng, phổ biến ít mưa</b> $T_{min}$ 25-27°C $T_{max}$ 35-37°C, có nơi cao hơn  10-30mm, có nơi cao hơn	<b>Ngày nắng nóng ít mưa. Riêng Ninh Thuận- Bình Thuận có mưa vừa</b> $T_{min}$ 24-26°C $T_{max}$ 33-36°C  10-30mm, riêng Ninh Thuận- Bình Thuận 70-100mm

Ghi chú:

- $T_{min}$ : Nhiệt độ thấp nhất ngày trong tuần
- $T_{max}$ : Nhiệt độ cao nhất ngày trong tuần
- $U_{tb}$ : Độ ẩm trung bình tuần
- : Tổng lượng mưa của tuần dự báo, tính phổ biến trên cả khu vực
- TBNN: trung bình nhiều năm, được lấy làm chuẩn để đánh giá cực đoan của hiện tượng thời tiết xuất hiện trong tuần dự báo

## 2 Nhận định xu thế khí hậu 4 tuần tiếp theo từ 04-31/08



**Thời tiết chuyển nhiều ngày nắng và nóng nhiều trở lại.**

Cả tháng 08 Trung Bộ có xu hướng **khô, ít mưa** hơn so với thông thường hàng năm, nhiều đợt nóng và nắng nóng có xu hướng kéo dài ngày.

Trong thời kỳ tới mức nhiệt độ cao phổ biến 35-38 độ C, khả năng khô và nắng nhiều hơn so với tháng 07 vừa qua. Bà con cần có những biện pháp tưới nước cho cây trồng.









**3 tuần đầu tháng 08 khả năng chưa có tín hiệu chịu ảnh hưởng của bão hoặc áp thấp nhiệt đới, chưa có tín hiệu của đợt mưa lớn kéo dài.**

Thời kỳ 2 tuần đầu tháng 08 khu vực miền Trung **giảm mưa** nhanh so với thời kỳ giữa tháng 07, **nắng nóng trở lại** và có xu hướng kéo dài ngày.


Phía nam của Nam Trung Bộ cũng giảm mưa. Theo dõi tuần cuối tháng 08 có khả năng có đợt mưa vừa, mưa to.

Ngày	Nhận định chung	NAM TRUNG BỘ		
		BẮC TRUNG BỘ (Thanh Hóa đến Hà Tĩnh)	TRUNG TRUNG BỘ (Quảng Bình đến Huế)	(Bắc: Đà Nẵng – Phú Yên Nam: Khánh Hòa – Bình Thuận)
03 – 09 /08/2021	<b>Xu thế thiếu hụt mưa, có nắng nóng kéo dài ngày.</b>	<b>Nhiệt độ tương đương TBNN</b> $T_{min}$ 26-28°C $T_{max}$ 36-39°C, có nơi trên $U_{tb}$ 62-67% ☁️ 10-40mm	<b>Nhiệt độ cao hơn TBNN 1,0-1,5 độ</b> $T_{min}$ 26-29°C $T_{max}$ 35-38°C, có nơi trên $U_{tb}$ 67-72% ☁️ 5-20mm	<b>Nhiệt độ cao hơn TBNN 0,5-1,0 độ</b> $T_{min}$ 25-27°C $T_{max}$ 35-38°C $U_{tb}$ 68-73%, riêng Khánh Hòa đến Bình Thuận: 80-85% ☁️ <20mm, riêng phía nam 30-70mm
10 – 16 /08/2021	<b>Có khả năng xuất hiện một đợt mưa nhiều ngày ở khu vực Nam Trung Bộ.</b>	<b>Nhiệt độ cao hơn TBNN 0,5 độ</b> $T_{min}$ 24-27°C $T_{max}$ 34-37°C, có nơi trên $U_{tb}$ 72-77% ☁️ 10-30mm	<b>Nhiệt độ cao hơn TBNN 0,5-1,0 độ</b> $T_{min}$ 25-28°C $T_{max}$ 34-37°C, có nơi trên $U_{tb}$ 73-78% ☁️ 10-40mm	<b>Nhiệt độ cao hơn TBNN 0,5-1,0 độ</b> $T_{min}$ 25-28°C $T_{max}$ 35-37°C $U_{tb}$ 70-75% ☁️ 40-70mm, phía nam 80-150mm
17 – 23 /08/2021	<b>Xu thế thiếu hụt mưa, có nắng nóng kéo dài ngày.</b>	<b>Nhiệt độ tương đương TBNN</b>	<b>Nhiệt độ cao hơn TBNN 1,0-1,5 độ</b>	<b>Nhiệt độ cao hơn TBNN 0,5-1,0 độ</b>



Ngày	Nhận định chung	NAM TRUNG BỘ		
		BẮC TRUNG BỘ (Thanh Hóa đến Hà Tĩnh)	TRUNG TRUNG BỘ (Quảng Bình đến Huế)	(Bắc: Đà Nẵng – Phú Yên Nam: Khánh Hòa – Bình Thuận)
		<b>T<sub>min</sub></b> 26-28°C <b>T<sub>max</sub></b> 36-38°C, có nơi trên <b>U<sub>tb</sub></b> 65-68%  10-40mm	<b>T<sub>min</sub></b> 26-29°C <b>T<sub>max</sub></b> 36-38°C, có nơi trên <b>U<sub>tb</sub></b> 67-72%  10-30mm	<b>T<sub>min</sub></b> 25-27°C <b>T<sub>max</sub></b> 35-38°C <b>U<sub>tb</sub></b> 68-73%, riêng Khánh Hòa đến Bình Thuận: 80-85%  <20mm, riêng phía nam 30-70mm
24– 31 /08/2021	<b>Có khả năng xuất hiện một đợt mưa, lượng mưa tương đương trung bình hàng năm.</b>	<b>Nhiệt độ cao hơn TBNN 0,5 độ</b> <b>T<sub>min</sub></b> 24-27°C <b>T<sub>max</sub></b> 32-35°C, có nơi trên <b>U<sub>tb</sub></b> 77-82%  50-100mm	<b>Nhiệt độ cao hơn TBNN 0,5-1,0 độ</b> <b>T<sub>min</sub></b> 25-28°C <b>T<sub>max</sub></b> 33-36°C, có nơi trên <b>U<sub>tb</sub></b> 77-82%  40-80mm	<b>Nhiệt độ cao hơn TBNN 0,5-1,0 độ</b> <b>T<sub>min</sub></b> 25-28°C <b>T<sub>max</sub></b> 35-37°C <b>U<sub>tb</sub></b> 75-82%  40-70mm, phía nam 80-120mm

Ghi chú:

- **T<sub>min</sub>**: Nhiệt độ thấp nhất ngày
- **T<sub>max</sub>**: Nhiệt độ cao nhất ngày
- **U<sub>tb</sub>**: Độ ẩm trung bình ngày
-  : Tổng lượng mưa của tuần dự báo
- **TBNN**: trung bình nhiều năm, được lấy làm chuẩn để đánh giá cực đoan của hiện tượng thời tiết xuất hiện trong tuần dự báo

**Đăng ký nhận thông tin dự báo thời tiết hữu ích & hoàn toàn miễn phí từ WeatherPlus**

[TẠI ĐÂY](#)

## PHẦN 3: DỰ BÁO KHU VỰC TÂY NGUYÊN VÀ NAM BỘ

### 1 Dự báo chi tiết 14 ngày đầu từ ngày 20/07-03/08



**Khu vực mưa nhiều, nguy cơ ngập úng cao, đề phòng thời tiết nguy hiểm.**

Liên tiếp hai tuần tới có **mưa nhiều**, đặc biệt nhiều tỉnh của Nam Bộ có mưa vừa, mưa to kéo dài ngày, nguy cơ ngập úng cao ở nhiều tỉnh.

Nhiều khả năng xảy ra các hiện tượng **thời tiết nguy hiểm** cần đề phòng lốc xoáy, gió giật, mưa ngập tàn phá hoa màu ở các tỉnh như Lâm Đồng, Đắk Nông, Đắk Lắk, Bình Phước, Đồng Nai, Thành phố Hồ Chí Minh, và toàn bộ vùng miền tây.

**21-23/7:** Khu vực tạm thời giảm mưa, vẫn duy trì mưa rào và dông rải rác tuy nhiên giảm số tỉnh chịu mưa vừa, mưa to, tập trung chính ở ven biển của Nam Bộ và khu vực tiếp giáp Lào của Tây Nguyên.

**24-28/7:** Mưa có xu hướng tăng, nhiều điểm mưa vừa, có điểm mưa to.













**29-31/7:** Mưa mạnh tiếp tục tăng. Khu vực có mưa dông diện rộng, có nhiều điểm mưa vừa, mưa to, khả năng cao ngập úng, xoáy lốc đổ cây, đề phòng mưa đá.




**Khu vực miền tây và Nam Tây Nguyên đề phòng mưa to ngập lụt và thời tiết cực đoan.**

Do mưa nhiều liên tục và có nhiều đợt mưa vừa, mưa to, một số tỉnh như Kiên Giang, Cà Mau, Trà Vinh, Bạc Liêu, Sóc Trăng còn có ngày mưa rất to nên **khả năng ngập nghiêm trọng** ở những tỉnh này, bà con cần có những biện pháp phù hợp để ứng phó.

Riêng tỉnh Kon Tum và Gia Lai trong những ngày này cũng xuất hiện mưa nhiều hơn, mưa rào và dông lượng khá nhiều vẫn tập trung ở khu vực Đắk Nông và Lâm Đồng, cần đề phòng lốc xoáy, mưa đá, gió giật mạnh trong cơn dông.

Ngày	Hình thái thời tiết chung	TÂY NGUYÊN	ĐÔNG NAM BỘ	TÂY NAM BỘ
21-23 /07/2021	<b>Tiếp tục mưa nhiều nhưng giảm hơn so với những ngày trước.</b> <b>Cần đề phòng có dông mạnh, lốc xoáy gây đổ cây, mưa gây ngập úng vùng thấp trũng.</b>	<b>Mây thay đổi đến nhiều mây, có mưa rào và dông</b> $T_{\min}$ 21-24°C $T_{\max}$ 28-31°C  30-60mm, riêng Lâm Đồng 40-70mm	<b>Nhiều mây, mưa diện rộng, có nơi dông mạnh và mưa vừa</b> $T_{\min}$ 25-27°C $T_{\max}$ 31-33°C  30-60mm, có nơi cao hơn	<b>Nhiều mây, mưa rào và dông giảm, diện hẹp một vài tỉnh</b> $T_{\min}$ 24-26°C $T_{\max}$ 31-33°C  15-40mm, có nơi cao hơn
24 - 28 /07/2021	<b>Nhiều mây, mưa vừa, có nơi mưa to, mưa tăng so với 3 ngày trước.</b> <b>Cần đề phòng có dông mạnh, lốc xoáy gây đổ cây, mưa gây ngập úng vùng thấp trũng.</b>	<b>Mây thay đổi đến nhiều mây, có mưa rào và dông</b> $T_{\min}$ 21-24°C $T_{\max}$ 28-31°C  20-50mm, riêng Lâm Đồng 50-100mm	<b>Nhiều mây, mưa diện rộng, có nơi dông mạnh và mưa vừa, mưa to</b> $T_{\min}$ 25-27°C $T_{\max}$ 31-33°C  50-70mm, có nơi cao hơn	<b>Nhiều mây, mưa rào và dông, Cà Mau, An Giang, Bạc Liêu... có mưa vừa đến mưa to</b> $T_{\min}$ 24-26°C $T_{\max}$ 31-33°C  50-100mm, có nơi cao hơn
29-31 /07/2021	<b>Nhiều mây, có mưa rào và dông, nhiều điểm có mưa vừa đến mưa to, cần đề phòng có dông mạnh, lốc xoáy gây đổ cây, mưa gây ngập úng vùng thấp trũng.</b>	<b>Mây thay đổi đến nhiều mây, có mưa rào và dông</b> $T_{\min}$ 21-24°C $T_{\max}$ 28-31°C  50-100mm, riêng Lâm Đồng 60-100mm	<b>Nhiều mây, mưa diện rộng, có nơi dông mạnh và mưa vừa đến mưa to</b> $T_{\min}$ 25-27°C $T_{\max}$ 29-31°C  50-100mm, có nơi cao hơn	<b>Nhiều mây, mưa rào và dông, Cà Mau, An Giang, Bạc Liêu... có mưa vừa đến mưa to</b> $T_{\min}$ 24-26°C $T_{\max}$ 29-31°C  100-200mm, có nơi cao hơn
01-03 /08/2021	<b>Có xu hướng giảm mưa hơn so với những ngày trước đó, tuy nhiên phổ biến vẫn xuất hiện mưa dông rải rác vào các buổi chiều.</b>	<b>Mây thay đổi đến nhiều mây, có mưa rào và dông rải rác</b> $T_{\min}$ 21-24°C $T_{\max}$ 28-31°C  30-50mm, riêng Lâm Đồng 40-70mm	<b>Nhiều mây, mưa diện rộng, có nơi dông mạnh và mưa vừa</b> $T_{\min}$ 25-27°C $T_{\max}$ 31-33°C  30-60mm, có nơi cao hơn	<b>Nhiều mây, mưa rào và dông giảm, rải rác</b> $T_{\min}$ 24-26°C $T_{\max}$ 31-33°C  15-40mm, có nơi cao hơn

**Ghi chú:**

- $T_{\min}$ : Nhiệt độ thấp nhất ngày trong tuần
- $T_{\max}$ : Nhiệt độ cao nhất ngày trong tuần
- $U_{tb}$ : Độ ẩm trung bình tuần
- : Tổng lượng mưa của tuần dự báo, tính phổ biến trên cả khu vực
- TBNN: trung bình nhiều năm, được lấy làm chuẩn để đánh giá cực đoan của hiện tượng thời tiết xuất hiện trong tuần dự báo

## 2 Nhận định xu thế khí hậu trong 4 tuần tiếp theo từ 04-31/08



### 2 tuần đầu tháng 8 khả năng ít mưa hơn TBNN

Hai tuần đầu tháng có dấu hiệu ít mưa hơn so với trung bình hàng năm, khu vực **giảm hẳn mưa** so với thời kỳ cuối tháng 07.

Nhiều ngày nắng, khô vào ban ngày, có nắng nóng cục bộ ở miền Đông, gió đông nam thịnh hành, gió tây nam hoạt động yếu. Tổng lượng mưa cả tháng thấp hơn so với trung bình hàng năm.













Số giờ nắng được dự báo nhiều hơn so với thông thường từ 20-30 giờ nắng thuận lợi cho các hoạt động hong phơi nông sản, thu hoạch cây trái. Tuy nhiên do có các đợt khô hạn xen kẽ các đợt mưa, bà con cần lưu ý theo dõi các bản tin thời tiết ngắn hạn cập nhật chi tiết và đầy đủ cho các tỉnh thành.




### Tuần cuối tháng 08 khả năng xuất hiện đợt mưa dông lớn, gây ngập úng diện rộng.

Theo nhận định khoảng sau ngày 23/08, khu vực Nam Bộ có khả năng chịu ảnh hưởng của **một đợt mưa lớn kéo dài** ngày, bà con cần theo dõi để có thể kịp thời ứng phó.

Cảnh báo đợt mưa có thể làm ảnh hưởng tới hoạt động nông vụ ở khu vực miền Tây và Miền Đông của Nam Bộ.

Ngày	Nhận định chung	Tây Nguyên	Đông Nam Bộ	Tây Nam Bộ
03 – 09 /08/2021	<b>Nền nhiệt cao, nhiều ngày khô và nắng, mưa dông buổi chiều giảm hẳn so với cuối tháng 07.</b>	<b>Nhiệt độ cao hơn 0.5-1.0 độ so với TBNN</b> T <sub>min</sub> 19-22°C T <sub>max</sub> 30-33°C U <sub>tb</sub> 82-85%, Gia Lai 70-75%  15-40mm, phía nam 40-70mm	<b>Nhiệt độ cao hơn TBNN 0,7-1,5 độ</b> T <sub>min</sub> 26-28°C T <sub>max</sub> 34-36°C U <sub>tb</sub> 75-80%  40-80mm	<b>Nhiệt độ cao hơn TBNN 0,7-1,5 độ</b> T <sub>min</sub> 25-27°C T <sub>max</sub> 31-34°C U <sub>tb</sub> 75-80%  40-80mm
10 – 16 /08/2021	<b>Tiếp tục xu thế hụt mưa, thời tiết khô nắng ban ngày, chiều tối có mưa rào và dông không trên diện rộng, chỉ ở vài tỉnh.</b>	<b>Lượng mưa cao hơn TBNN</b> T <sub>min</sub> 19-22°C T <sub>max</sub> 30-33°C U <sub>tb</sub> 80-83%, Gia Lai 68-72%  40-70mm, phía nam 50-100mm	<b>Lượng mưa cao hơn TBNN</b> T <sub>min</sub> 25-27°C T <sub>max</sub> 33-35°C U <sub>tb</sub> 82-88%  40-80mm	<b>Lượng mưa cao hơn TBNN</b> T <sub>min</sub> 25-27°C T <sub>max</sub> 32-34°C U <sub>tb</sub> 80-85%  50-80mm
17 – 23 /08/2021	<b>Nhiệt độ cao hơn TBNN, lượng mưa tương đương, một số tỉnh miền tây thiếu hụt mưa.</b>	<b>Nhiệt độ cao hơn TBNN 0.5-1.0 độ</b> T <sub>min</sub> 19-22°C T <sub>max</sub> 30-33°C U <sub>tb</sub> 82-85%, Gia Lai 70-75%  15-40mm, phía nam 30-70mm	<b>Nhiệt độ cao hơn TBNN 0,5-0,9 độ</b> T <sub>min</sub> 26-28°C T <sub>max</sub> 34-36°C U <sub>tb</sub> 75-80%  50-100mm	<b>Nhiệt độ cao hơn TBNN 0,5-0,9 độ</b> T <sub>min</sub> 25-27°C T <sub>max</sub> 31-34°C U <sub>tb</sub> 75-80%  30-60mm
24 – 31 /08/2021	<b>Có khả năng ảnh hưởng bởi một đợt mưa lớn, lượng mưa ở Bình Phước, Đồng Nai cao hơn so với TBNN.</b>	<b>Lượng mưa cao hơn TBNN</b> T <sub>min</sub> 19-22°C T <sub>max</sub> 30-33°C U <sub>tb</sub> 80-83%, Gia Lai 68-72%  70-100mm, phía nam 70-120mm	<b>Lượng mưa cao hơn TBNN</b> T <sub>min</sub> 25-27°C T <sub>max</sub> 31-33°C U <sub>tb</sub> 82-88%  70-150mm	<b>Lượng mưa tương đương TBNN</b> T <sub>min</sub> 25-27°C T <sub>max</sub> 31-33°C U <sub>tb</sub> 80-86%  70-120mm

Ghi chú:

- T<sub>min</sub>: Nhiệt độ thấp nhất ngày
- T<sub>max</sub>: Nhiệt độ cao nhất ngày
- U<sub>tb</sub>: Độ ẩm trung bình tuần
-  : Tổng lượng mưa của tuần dự báo
- TBNN: trung bình nhiều năm, được lấy làm chuẩn để đánh giá cực đoan của hiện tượng thời tiết xuất hiện trong tuần dự báo

**Đăng ký nhận thông tin dự báo thời tiết hữu ích & hoàn toàn miễn phí từ WeatherPlus**

**TẠI ĐÂY**