



NHẬN ĐỊNH XU THẾ KHÍ HẬU HẠN VỪA CÁC VÙNG MIỀN TRÊN CẢ NƯỚC

Từ ngày 23/6- 2/8/2021

MỤC LỤC

I. Miền Bắc

Trang 2



II. Miền Trung

Trang 6



III. Tây Nguyên và Nam Bộ

Trang 9



PHẦN 1: DỰ BÁO KHU VỰC MIỀN BẮC

1 Dự báo thời tiết chi tiết 14 ngày từ ngày 23/06-06/07



23-24/06: Miền Bắc tạm dịu nhiệt và gián đoạn đợt nắng nóng gay gắt kéo dài trong tuần trước đó. Mưa ở khu Tây Bắc kéo dài ngày.

Vừa qua Bắc Bộ nắng nóng kéo dài từ ngày 15/06 và có những ngày nắng nóng đặc biệt gay gắt (từ ngày 19/06). Đến đêm ngày 21 sang ngày 22, không khí lạnh yếu phía bắc tác động gây mưa rào và dông cho khu vực vùng núi như Cao Bằng, Lạng Sơn, Hà Giang và bắc Yên Bái.

Do hình thế gây mưa hoạt động không mạnh, chủ yếu chỉ gây mưa trong 1-2 ngày nên chỉ kìm hãm nắng nóng phần nào. Khu vực Đồng Bằng và các tỉnh dưới vĩ tuyến 20 phổ biến vẫn ít mưa, còn oi nóng. Nắng nóng chỉ suy yếu một số điểm. Nền nhiệt khu vực phổ biến 31-34 độ với những nơi có mưa rào, những nơi mưa ít nhiệt độ cao 34-37 độ.

Thời kỳ từ ngày 25-30/06, ở tầng thấp hệ thống gây mưa suy yếu nhanh do vậy **nắng nóng sẽ dần quay trở lại**. Riêng các tỉnh thành vùng núi, các ngày 28-29 chiều và tối có khả năng có mưa rào và dông diện rộng. Bà con cần hết sức cảnh giác mưa đá, lốc xoáy và dông sét mạnh bởi thời kỳ này dự báo dông xuất hiện trên nền nhiệt độ cao.

Mưa nhiều phổ biến ở Lai Châu, Điện Biên, bắc Sơn La, Lào Cai, Tuyên Quang, Thái Nguyên, Cao Bằng, Lạng Sơn, Hà Giang và Bắc Cạn là các tỉnh dự báo có khả năng mưa dông nhiều thời kỳ cuối tháng 06.



Từ 01-06/07: Nắng nóng xuất hiện nhiều ngày, tuy nhiên vùng núi thường có mưa rào và dông vào các buổi chiều tối.

Nắng nóng vẫn xuất hiện đến tuần đầu tháng 07, tuy nhiên đợt nắng nóng này sẽ không khô và không gay gắt bằng đợt nắng nóng từ ngày 15-21/06 vừa qua. Phổ biến nhiệt độ cao nhất ở khu vực Đồng Bằng Sông Hồng và khu vực một vài tỉnh lân cận với mức nhiệt 35-37 độ là phổ biến, có ngày cao hơn.

Thời kỳ từ ngày 03-07/07, chiều tối có khả năng xảy ra mưa dông, tuy nhiên phần dự báo có mưa dông chính vẫn là khu vực vùng núi Đông Bắc Bộ.

Trên một nền nhiệt độ cao, mưa dông thường rất mạnh kèm theo nguy cơ xuất hiện mưa đá, lốc xoáy và trượt lở đất đá ở một số nơi thuộc địa bàn các tỉnh vùng có địa hình núi cao như Hà Giang, Cao Bằng, Lạng Sơn, Bắc Cạn, Tuyên Quang, Thái Nguyên, Bắc Cạn, Lạng Sơn, Lai Châu, Lào Cai và Yên Bái. Cần nâng cao cảnh giác với lốc xoáy gây tốc mái nhà và dông sét.

Đợt mưa dông này không mạnh, chỉ tạm thời khiến nắng nóng suy yếu hơn, tuy nhiên chưa có khả năng chấm dứt hẳn.

Ngày	Hình thái thời tiết	Tây Bắc	Việt Bắc	Đông Bắc	Đồng Bằng Bắc Bộ
23 – 24 /06/2021	Nắng nóng suy yếu hơn, có mưa rào và dông, mưa chủ yếu ở vùng núi phía bắc.	Mây thay đổi, ngày có nơi nắng nóng, chiều tối và đêm có mưa rào và dông rải rác T_{min} 24-27°C T_{max} 32-35°C, có nơi cao hơn ☔ 40-70mm, có nơi cao hơn	Nhiều mây, có mưa rào và dông rải rác T_{min} 26-28°C T_{max} 33-36°C, có nơi cao hơn ☔ 40-70mm, có nơi cao hơn	Mây thay đổi, có mưa rào và dông rải rác chủ yếu ở vùng núi và ven biển T_{min} 27-29°C T_{max} 33-35°C ☔ 25-50mm, có nơi cao hơn	Ngày nắng, có nơi nắng nóng, chiều tối đêm có mưa rào và dông rải rác T_{min} 27-29°C T_{max} 33-36°C ☔ 25-50mm, có nơi cao hơn
25 – 29 /06/2021	Ngày nắng, tuy nhiên chiều tối có mưa dông trong ngày 28, 29 nhiều ở Tây Bắc-Việt Bắc.	Ngày nắng nóng, chiều tối có mưa rào và dông chủ yếu ngày 28-29 T_{min} 26-28°C T_{max} 34-37°C ☔ 40-90mm	Ngày nắng, có ngày nắng nóng, chiều tối đêm nhiều ngày có mưa rào và dông ở vùng núi, mưa nhiều ngày 28-29 T_{min} 26-28°C T_{max} 34-37°C ☔ 40-90mm	Ngày nắng nóng, chiều tối đêm ngày 28-29 phía bắc có mưa rào và dông T_{min} 26-28°C T_{max} 35-37°C ☔ 30-60mm	Ngày nắng nóng, chiều tối ngày 28-29 có mưa rào và dông T_{min} 27-29°C T_{max} 35-37°C ☔ 25-40mm, có nơi cao hơn
30 – 03 /07/2021	Ít mây, ngày nắng nóng và nắng nóng gay gắt, xu thế mưa dông buổi chiều giảm chỉ xuất hiện vài nơi vùng núi phía bắc.	Ngày nắng nóng và nắng nóng gay gắt, phổ biến oi nóng, ít mưa T_{min} 27-30°C T_{max} 36-39°C ☔ 20-50mm	Ngày nắng nóng và nắng nóng gay gắt, phổ biến khô nóng, ít mưa T_{min} 27-30°C T_{max} 36-39°C ☔ 5-20mm	Ngày nắng nóng và nắng nóng gay gắt, phổ biến khô nóng, ít mưa T_{min} 27-30°C T_{max} 36-39°C ☔ 10-30mm	Ngày nắng nóng và nắng nóng gay gắt, phổ biến khô nóng, ít mưa T_{min} 27-30°C T_{max} 36-39°C ☔ 10-30mm
04 – 06 /07/2021	Nắng nóng suy yếu hơn, có mưa rào và dông ở vùng núi vào các buổi chiều và đêm.	Mây thay đổi, ngày nắng nóng, chiều tối có nhiều ngày có mưa rào và dông rải rác ở Lai Châu- Điện Biên T_{min} 24-27°C T_{max} 32-35°C, Hòa Bình, Sơn La 36-38°C ☔ 50-90mm, có nơi cao hơn	Ngày nắng, có ngày nắng nóng, có khả năng mưa dông ở vùng núi vào chiều tối T_{min} 26-28°C T_{max} 33-36°C, có nơi cao hơn ☔ 50-90mm, có nơi cao hơn	Ngày nắng, có ngày nắng nóng, chiều tối đêm có mưa rào và dông ở vùng núi T_{min} 27-29°C T_{max} 33-36°C ☔ 40-80mm, có nơi cao hơn	Ngày nắng, có ngày nắng nóng, phổ biến ít mưa. T_{min} 27-29°C T_{max} 34-37°C ☔ 35-70mm, có nơi cao hơn

Ghi chú:

- T_{min} : Nhiệt độ thấp nhất ngày trong tuần

- **T_{max}**: Nhiệt độ cao nhất ngày trong tuần
- **U_{tb}**: Độ ẩm trung bình tuần
- ☔: Tổng lượng mưa của tuần dự báo, tính phổ biến trên cả khu vực
- **TBNN**: trung bình nhiều năm, được lấy làm chuẩn để đánh giá cực đoan của hiện tượng thời tiết xuất hiện trong tuần dự báo

2 Nhận định xu thế khí hậu 4 tuần tiếp theo từ 06/07-02/08



Hai tuần giữa tháng 07 có khả năng xuất hiện các đợt mưa, làm giảm nóng gắt.

Trong tháng 06 nắng nóng đã xuất hiện mạnh mẽ, gay gắt. Dự báo sang tháng 07 Bắc Bộ vẫn duy trì nền nhiệt độ cao và còn các đợt nắng nóng, tuy nhiên sẽ dịu hơn so với thời kỳ tháng 06. Đặc biệt từ ngày 05-20/07 khu vực Bắc Bộ phổ biến có nhiều ngày xuất hiện mưa dông hơn vào các buổi chiều, độ ẩm không khí tăng hơn nhiều so với thời kỳ tháng 06.

Thời kỳ tháng 07 dự báo tổng lượng mưa tháng vẫn ở mức tương đương so với nền chung hàng năm, nhiều điểm mưa có khả năng cao hơn. Hai tuần giữa tháng thời tiết dịu hơn so với tuần đầu và tuần cuối tháng. Thời kỳ hai tuần này cũng có khả năng xuất hiện một xoáy thấp hoạt động trên khu vực Bắc Biển Đông và có khả năng ảnh hưởng phần nào đến vùng Vịnh Bắc Bộ.

Nhìn chung trong cả tháng 07, **nền nhiệt độ vẫn cao hơn so với trung bình hàng năm**, mức nhiệt độ cao nhất phổ biến 34-37 độ, số ngày nắng nóng đặc biệt gay gắt hầu như không còn.



















Vùng núi phía Bắc đề phòng thời tiết cực đoan


Trong thời kỳ dự báo giữa tháng 07 có nhiều ngày mưa và có khả năng có một đợt mưa từ 3-5 ngày liên tục, do vậy khu vực vùng núi phía Bắc đề phòng có đợt mưa rào và dông có khả năng gây thời tiết nguy hiểm như **lốc xoáy, mưa đá, sét và gió giật mạnh** trong cơn dông (Lai Châu, Lào Cai, Hà Giang, Bắc Cạn, Yên Bái, Cao Bằng, Lạng Sơn, Tuyên Quang, Thái Nguyên). Bà con các khu vực Bắc Bộ cần có những sự chuẩn bị để tích trữ lượng mưa thu được trong thời kỳ giữa tháng 08.

Sang tới tuần đầu tháng 08, thời tiết có xu hướng tiếp tục khô và ít mưa, nền nhiệt độ cao, có khả năng còn nắng nóng trong tuần này.

Ngày	Nhận định chung	Tây Bắc	Việt Bắc	Đông Bắc	Đồng Bằng Bắc Bộ
06 -12 /07/2021	Có mưa nhiều hơn so với nền chung hàng năm. Nền nhiệt độ trung bình duy trì tương đương hàng năm.	Nhiệt độ cao hơn TBNN 0.7-1.2 độ. Mưa ít hơn TBNN	Nhiệt độ cao hơn TBNN 0,2-0,5 độ	Nhiệt độ cao hơn TBNN 0.2-0.5 độ. Mưa nhiều hơn so với tuần trước	Nhiệt độ cao hơn TBNN 0,3-0,7 độ. Mưa nhiều hơn so với tuần trước

Ngày	Nhận định chung	Tây Bắc	Việt Bắc	Đông Bắc	Đồng Bằng Bắc Bộ
	Dự báo nhiệt độ trung bình: 28.5-29.5 độ, vùng núi thấp hơn 2-3 độ. Số giờ nắng ít hơn 7-12 giờ.	T_{min} 25-28°C T_{max} 34-37°C, có nơi cao hơn U_{tb} 80-85%  40-80mm	T_{min} 25-28°C T_{max} 32-35°C U_{tb} 77-82%  70-170mm	T_{min} 25-27°C T_{max} 32-35°C U_{tb} 77-82%  70-150mm	T_{min} 26-28°C T_{max} 33-36°C U_{tb} 82-85%  50-150mm
13 – 19 /07/2021	Có mưa nhiều hơn so với nền chung hàng năm. Nền nhiệt độ trung bình duy trì thấp hơn hàng năm. Dự báo nhiệt độ trung bình: 27.5-28.5 độ, vùng núi thấp hơn 2-3 độ. Số giờ nắng ít hơn 7-12 giờ.	Nhiệt thấp hơn 0.2-0.7 độ so với TBNN. Mưa ít hơn TBNN T_{min} 25-28°C T_{max} 34-37°C, có nơi cao hơn U_{tb} 80-83%  40-100mm	Nhiệt độ cao hơn TBNN 0,2-0,5 độ T_{min} 25-28°C T_{max} 32-35°C U_{tb} 80-85%  70-150mm	Nhiệt độ thấp hơn TBNN 0.2-0.5 độ T_{min} 25-27°C T_{max} 32-35°C U_{tb} 80-85%  70-150mm	Nhiệt thấp hơn TBNN 0,3-0,7 độ T_{min} 26-28°C T_{max} 32-35°C U_{tb} 84-87%  70-150mm
20 – 26 /07/2021	Nền nhiệt độ và lượng mưa tương đương trung bình. So với thời kỳ 2 tuần trước đó thì lượng mưa thấp hơn, độ ẩm giảm. Trong tuần có nắng nóng.	Nhiệt độ cao hơn TBNN 0,5-1,0 độ T_{min} 25-28°C T_{max} 36-39°C, có nơi cao hơn U_{tb} 70-73%  20-60mm	Nhiệt độ cao hơn TBNN 0,5-1,0 độ T_{min} 27-29°C T_{max} 36-39°C U_{tb} 70-75%  40-90mm	Nhiệt độ cao hơn TBNN 0,5-1,0 độ T_{min} 27-29°C T_{max} 36-39°C U_{tb} 70-75%  20-60mm	Nhiệt độ cao hơn TBNN 0,5-1,0 độ T_{min} 27-29°C T_{max} 35-38°C U_{tb} 65-70%  20-50mm
27 – 02 /08/2021	Có xu hướng giảm mưa hơn hai tuần trước đó.	Nhiệt độ cao hơn TBNN 0,5 độ T_{min} 26-29°C T_{max} 36-39°C, có nơi cao hơn U_{tb} 70-75%  20-60mm	Nhiệt độ cao hơn TBNN 0,5 độ T_{min} 26-29°C T_{max} 35-38°C U_{tb} 65-70%  20-40mm	Nhiệt độ cao hơn TBNN 0,5 độ T_{min} 26-29°C T_{max} 35-38°C U_{tb} 65-70%  10-40mm	Nhiệt độ cao hơn TBNN 0,5 độ T_{min} 26-29°C T_{max} 35-38°C U_{tb} 65-70%  10-40mm

Ghi chú:

- T_{min} : Nhiệt độ thấp nhất ngày trong tuần
- T_{max} : Nhiệt độ cao nhất ngày trong tuần
- U_{tb} : Độ ẩm trung bình tuần
- : Tổng lượng mưa của tuần dự báo, tính phổ biến trên cả khu vực
- TBNN: trung bình nhiều năm, được lấy làm chuẩn để đánh giá cực đoan của hiện tượng thời tiết xuất hiện trong tuần dự báo

Đăng ký nhận thông tin dự báo thời tiết hữu ích & hoàn toàn miễn phí từ WeatherPlus

TẠI ĐÂY

PHẦN 2: DỰ BÁO KHU VỰC MIỀN TRUNG

1 Dự báo chi tiết 14 ngày đầu từ ngày 23/06-06/07



Từ 23-25/06: Trung Bộ vẫn duy trì nắng nóng tuy nhiên có xu hướng dịu hơn so với thời kỳ nắng nóng gay gắt trước ngày 22/06.

Miền Trung trong 2-3 ngày tới có hình thế gây mưa của dải mây đông phía bắc tuy nhiên hoạt động yếu nên nhiều khả năng chỉ hạ nhiệt ở Bắc Trung Bộ, không dứt được nắng nóng. Riêng Trung và Nam Trung Bộ vẫn xuất hiện nắng nóng với mức nhiệt phổ biến 36-39 độ, có phần nóng hơn do khối khí nóng dồn xuống khu vực này.

Riêng phần phía nam của Nam Trung Bộ từ Khánh Hòa đến Ninh Thuận và Bình Thuận duy trì mưa nhiều liên tục từ ngày 23 đến khoảng ngày 26, sau mới có xu hướng giảm. (Khánh Hòa mưa ít hơn so với Ninh Thuận- Bình Thuận). Bà con cần tranh thủ các biện pháp tích trữ nước ngọt bởi **sau ngày 26 khu vực có khả năng khô hạn trở lại.**

Ngoài ngày 04/7 mưa sẽ lại xuất hiện nhiều một đợt mới. Đánh giá tổng quan lượng mưa tháng 06 có xu hướng thấp hơn so với nền chung hàng năm. Riêng Bắc Trung Bộ do ảnh hưởng trực tiếp của bão số 2 vừa qua nên lượng mưa cao hơn so với trung bình hàng năm.












Nắng nóng và nắng nóng gay gắt từ sau ngày 26 có xu hướng lặp lại, mưa ít đến hết thời kỳ dự báo.

Từ khoảng ngày 26 trở đi, Trung Bộ bước vào **thời kỳ nóng dài**, nắng nóng gay gắt từ Thanh Hóa đến Phú Yên.


Trọng tâm của đợt nắng nóng này là khu vực vùng núi phía tây các tỉnh từ Thanh Hóa kéo dài tới Phú Yên do chịu ảnh hưởng của hiệu ứng phơn khô nóng, có ngày còn chịu ảnh hưởng kết hợp bởi hoàn lưu gió tây bắc phân kỳ khô. Nền nhiệt độ duy trì 36-39 độ kéo dài ngày.

Cảnh báo các hiện tượng cực đoan như cháy rừng và khô hạn trong thời kỳ từ ngày 16-22/6 trên địa bàn các tỉnh miền Trung.

Toàn miền trung chỉ có một vài ngày xuất hiện dông cục bộ ở khu vực Thừa Thiên Huế, Đà Nẵng và Quảng Nam, phần phía tây, phần ven biển khó có mưa.

Ngày	Hình thái thời tiết chung	BẮC TRUNG BỘ (Thanh Hóa đến Hà Tĩnh)	TRUNG TRUNG BỘ (Quảng Bình đến Huế)	NAM TRUNG BỘ (Bắc: Đà Nẵng – Phú Yên Nam: Khánh Hòa – Bình Thuận)
23–27 /06/2021	Bắc Trung Bộ nắng nóng dịu hơn so với tuần trước, phổ biến có mưa dông cục bộ vào chiều và đêm. Ven biển phía nam của Nam Trung Bộ có mưa nhiều.	Ngày nắng nóng, chiều và đêm vùng núi có mưa rào và dông cục bộ T_{min} 25-27°C T_{max} 34-37°C, có nơi trên  10-50mm	Ngày nắng nóng gay gắt, chiều tối có mưa dông vài nơi T_{min} 27-30°C T_{max} 35-38°C  <10mm	Ngày nắng, nắng nóng ở phía bắc T_{min} 26-29°C T_{max} 34-37°C  <15mm, phía nam 50-70mm
28–03 /07/2021	Nắng nóng dần xuất hiện trở lại trên diện rộng. Chiều tối một vài tỉnh có mưa rào và dông cục bộ ở phía tây khu vực.	Ngày nắng nóng T_{min} 26-29°C T_{max} 35-38°C, có nơi cao hơn  10-30mm, có nơi cao hơn	Ngày nắng nóng, chiều tối có mưa dông vài nơi T_{min} 27-29°C T_{max} 35-38°C, có nơi cao hơn  10-30mm, có nơi cao hơn	Ngày nắng nóng ở phía bắc khu vực, mưa ít vài nơi. Riêng Ninh Thuận- Bình Thuận có mưa T_{min} 25-28°C T_{max} 34-37°C  10-40mm, riêng Ninh Thuận- Bình Thuận 40-60mm
04–06 /07/2021	Nắng nóng vẫn duy trì tuy nhiên chiều tối thường có mưa rào và dông ở một số tỉnh thành, độ ẩm tăng hơn. Đề phòng lốc xoáy, dông sét.	Ngày nắng nóng, chiều tối có mưa rào và dông vài nơi T_{min} 26-29°C T_{max} 35-38°C, có nơi cao hơn  10-30mm, có nơi cao hơn	Ngày nắng nóng, chiều tối có mưa dông vài nơi T_{min} 27-29°C T_{max} 35-38°C, có nơi cao hơn  10-30mm, có nơi cao hơn	Ngày nắng, cục bộ có nơi nắng nóng, chiều có mưa rào và dông rải rác T_{min} 25-28°C T_{max} 33-36°C  10-40mm, riêng Ninh Thuận- Bình Thuận 40-80mm

Ghi chú:

- T_{min} : Nhiệt độ thấp nhất ngày trong tuần
- T_{max} : Nhiệt độ cao nhất ngày trong tuần
- U_{tb} : Độ ẩm trung bình tuần
- : Tổng lượng mưa của tuần dự báo, tính phổ biến trên cả khu vực
- TBNN: trung bình nhiều năm, được lấy làm chuẩn để đánh giá cực đoan của hiện tượng thời tiết xuất hiện trong tuần dự báo

2 Nhận định xu thế khí hậu 4 tuần tiếp theo từ 06/07-02/08



Giữa tháng 07 miền Trung có xu hướng ít mưa hơn so với TBNN, nền nhiệt độ cao hơn khoảng 1,0 độ, nhiều ngày nắng nóng kéo dài.

Hai tuần giữa tháng 07, thời tiết ở Trung Bộ tiếp tục duy trì tình trạng nắng nóng kéo dài ngày từ Thanh Hóa tới Phú Yên, tuy nhiên thời tiết thời kỳ này có thêm nhiều ngày có mưa rào và dông cục bộ vào chiều tối ở phía tây của một số tỉnh.

Trong thời kỳ tới mức nhiệt độ cao phổ biến 34-37 độ, có nơi 38-39 độ, giảm đi mức độ gay gắt so với hồi tháng 06 vừa qua.

Thời kỳ tuần từ ngày 22-30/06 có khả năng có 1-2 ngày có Bắc Trung Bộ có dấu hiệu nhiệt độ dịu hơn so với thời kỳ cuối tháng 06.

Ninh Thuận và Bình Thuận thời kỳ này cũng ít mưa hơn thời kỳ cuối tháng 06. Trung và Nam Trung Bộ (từ Quảng Bình đến Phú Yên) có xu hướng hạn khá nghiêm trọng. Riêng tuần từ ngày 05-12/07, mưa có xu hướng tăng ở phía nam Trung Bộ, đề phòng theo dõi một đợt mưa lớn có khả năng kéo dài 2-4 ngày.



Nam Trung Bộ tuần cuối tháng 07 có dấu hiệu khô và ít mưa hơn so với thời kỳ tuần 05-12/07











Thời kỳ tuần cuối tháng 07, khu vực có xu hướng nóng trở lại và ít mưa, khô hơn so với tuần trước đó.

Tỉnh thành vùng núi của Thanh Hóa, Nghệ An, Thừa Thiên Huế, Quảng Nam, Quảng Ngãi, nhưng đều là do mưa dông cục bộ, ít khả năng có đợt mưa kéo dài liên tiếp 3-4 ngày như thời điểm từ ngày 07-11/06 vừa qua.


Tổng lượng mưa tháng 07 ở khu vực miền Trung phổ biến hụt mưa và thấp hơn so với nền chung hàng năm.

Trong cả tháng có thời kỳ từ ngày 05-20/07 nhiều khả năng chịu ảnh hưởng của hình thế gây mưa, có thể xuất hiện đợt mưa lớn cho khu vực. Nắng nóng tạm suy yếu hơn thời kỳ có mưa.

Ngày	Nhận định chung	BẮC TRUNG BỘ	TRUNG TRUNG BỘ	NAM TRUNG BỘ
		(Thanh Hóa đến Hà Tĩnh)	(Quảng Bình đến Huế)	(Bắc: Đà Nẵng – Phú Yên Nam: Khánh Hòa – Bình Thuận)
06 – 12 /07/2021	Tuần có mưa nhiều hơn so với thời kỳ tuần trước đó nhưng vẫn ít mưa hơn so với nền chung hàng năm. Trong tuần còn duy trì nắng nóng tuy nhiên mức độ bớt gay gắt.	Nhiệt độ cao hơn TBNN 0,3-0,5 độ T _{min} 26-28°C T _{max} 34-37°C, có nơi trên U _{tb} 72-77% ☁ 40-60mm, có nơi trên	Nhiệt độ cao hơn TBNN 0,2-0,5 độ T _{min} 26-28°C T _{max} 34-37°C, có nơi trên U _{tb} 72-77% ☁ 20-50mm, có nơi trên	Nhiệt độ cao hơn TBNN 0,2-0,6 độ T _{min} 25-27°C T _{max} 35-37°C U _{tb} 68-73%, riêng từ Khánh Hòa đến Bình Thuận: 80-85%

Ngày	Nhận định chung	NAM TRUNG BỘ		
		BẮC TRUNG BỘ (Thanh Hóa đến Hà Tĩnh)	TRUNG TRUNG BỘ (Quảng Bình đến Huế)	(Bắc: Đà Nẵng – Phú Yên Nam: Khánh Hòa – Bình Thuận)
				 <20mm, riêng phía nam 30-70mm
13– 19 /07/2021	Phổ biến nắng nhiều có nắng nóng và nắng nóng gay gắt, thiếu hụt mưa so với TBNN.	Nhiệt độ cao hơn TBNN 0,3-0,5 độ T_{min} 26-28°C T_{max} 35-38°C, có nơi trên U_{tb} 72-77%  20-50mm, có nơi trên	Nhiệt độ cao hơn TBNN 0,2-0,5 độ T_{min} 26-28°C T_{max} 35-38°C, có nơi trên U_{tb} 72-77%  20-50mm, có nơi trên	Nhiệt độ cao hơn TBNN 0,2-0,6 độ T_{min} 25-27°C T_{max} 35-37°C U_{tb} 68-73%, riêng từ Khánh Hóa đến Bình Thuận: 80-85%  <20mm, riêng phía nam 30-70mm
20 – 26 /07/2021	Phổ biến nắng nhiều có nắng nóng và nắng nóng gay gắt, thiếu hụt mưa so với TBNN.	Nhiệt độ cao hơn TBNN 0,5-1,0 độ T_{min} 27-30°C T_{max} 36-39°C, có nơi trên U_{tb} 62-67%  10-40mm	Nhiệt độ cao hơn TBNN 1,0-1,5 độ T_{min} 26-29°C T_{max} 36-39°C, có nơi trên U_{tb} 67-72%  5-20mm	Nhiệt độ cao hơn TBNN 0,5-1,0 độ T_{min} 25-27°C T_{max} 35-38°C U_{tb} 68-73%, riêng từ Khánh Hóa đến Bình Thuận: 80-85%  <20mm, riêng phía nam 30-70mm
27– 02 /08/2021	Phổ biến nắng nhiều có nắng nóng và nắng nóng gay gắt, thiếu hụt mưa so với TBNN.	Nhiệt độ cao hơn TBNN 0,5 độ T_{min} 25-28°C T_{max} 34-37°C, có nơi trên U_{tb} 62-67%  10-30mm	Nhiệt độ cao hơn TBNN 0,5-1,0 độ T_{min} 25-28°C T_{max} 34-37°C, có nơi trên U_{tb} 67-72%  10-40mm	Nhiệt độ cao hơn TBNN 0,5-1,0 độ T_{min} 25-28°C T_{max} 35-37°C U_{tb} 70-75%  10-30mm

Ghi chú:

- T_{min} : Nhiệt độ thấp nhất ngày
- T_{max} : Nhiệt độ cao nhất ngày
- U_{tb} : Độ ẩm trung bình ngày
-  : Tổng lượng mưa của tuần dự báo
- TBNN: trung bình nhiều năm, được lấy làm chuẩn để đánh giá cực đoan của hiện tượng thời tiết xuất hiện trong tuần dự báo

Đăng ký nhận thông tin dự báo thời tiết hữu ích & hoàn toàn miễn phí từ WeatherPlus

[TAI ĐÂY](#)

PHẦN 3: DỰ BÁO KHU VỰC TÂY NGUYÊN VÀ NAM BỘ

1 Dự báo chi tiết 14 ngày đầu từ ngày 23/06-06/07



Từ 23-26/6: Khu vực có mưa dông diện rộng, có điểm mưa vừa, mưa to.

Từ ngày 23-26/06 gió tây nam hoạt động tăng cường động do vậy mưa dông tăng trên khu vực. Tuy nhiên những nơi có mưa nhiều nhất vẫn là khu vực Lâm Đồng, Bình Phước, Đồng Nai, Cà Mau, Bạc Liêu, An Giang và các tỉnh miền tây.

Nhiều khả năng xảy ra các hiện tượng thời tiết nguy hiểm cần đề phòng lốc xoáy, gió giật, mưa ngập tàn phá hoa màu ở các tỉnh như Lâm Đồng, Đắk Nông, Đắk Lắk, Bình Phước, Đồng Nai, Thành phố Hồ Chí Minh, và toàn bộ vùng miền tây đến Cà Mau.

Riêng tỉnh Kon Tum và Gia Lai trong những ngày này cũng xuất hiện mưa nhiều hơn, chủ yếu là mưa dông vào các buổi chiều. Khu vực phía bắc của Đắk Lắk cũng có mưa.



Từ 27/06: Mưa dông chỉ còn xuất hiện chính vào các buổi chiều, cường độ mưa giảm hẳn so với thời kỳ 23-26/06.










Từ ngày 27/06-03/07 phổ biến ngày nắng, chiều tối có mưa rào và dông rải rác.

Gió tây nam duy trì cường độ trung bình, mưa dông ở Tây Nguyên và Nam Bộ đều giảm mạnh so với 3 ngày trước đó, phổ biến sẽ chỉ còn mưa vài nơi vào chiều tối.


Khu vực Lâm đồng và Đắk Nông cũng giảm hẳn mưa, tuy nhiên vẫn duy trì có mưa rào rải rác. Nam Bộ mưa cũng giảm hẳn, chỉ xuất hiện phổ biến ở diện rải rác không xuất hiện nhiều nơi. Nền nhiệt độ lại tăng dần vào ban ngày, có khả năng xuất hiện nắng nóng cục bộ ở miền Đông.

Do điều kiện khô nóng quay trở lại, mưa dông buổi chiều có khả năng gây thời tiết nguy hiểm như lốc xoáy, gió giật mạnh, sét.

Từ ngày 04-06/07, đợt mưa mới tăng cường độ trở lại.

Ngày	Hình thái thời tiết chung	TÂY NGUYÊN	ĐÔNG NAM BỘ	TÂY NAM BỘ
23-26 /06/2021	Nhiều mây, có mưa rào và dông, nhiều điểm có mưa vừa đến mưa to, cần đề phòng có dông mạnh, lốc xoáy gây đổ cây, mưa gây ngập úng vùng thấp trũng.	Mây thay đổi đến nhiều mây, có mưa rào và dông T _{min} 21-24°C T _{max} 28-31°C  50-80mm, riêng Lâm Đồng 70-130mm	Nhiều mây, mưa diện rộng, có nơi dông mạnh và mưa vừa đến mưa to T _{min} 25-27°C T _{max} 31-33°C  70-100mm, có nơi cao hơn	Nhiều mây, mưa rào và dông, Cà Mau, An Giang, Bạc Liêu... có mưa vừa đến mưa to T _{min} 24-26°C T _{max} 31-33°C  70-100mm, có nơi cao hơn
27-02 /07/2021	Ngày nắng, chiều có mưa rào và dông rải rác, chủ yếu tập trung ở Lâm Đồng, Sóc Trăng, Bến Tre, mưa giảm hơn so với 3 ngày trước.	Ngày nắng, chiều tối có mưa dông ở KonTum, Gia Lai và Lâm Đồng T _{min} 22-25°C T _{max} 31-33°C  10-30mm Phía Nam 40-70mm	Ngày nắng và nóng cục bộ, chiều tối có mưa rào và dông rải rác, có ngày chỉ mưa vài nơi T _{min} 26-28°C T _{max} 34-36°C  30-50mm	Ngày nắng, chiều tối có mưa vài nơi, có ngày có mưa dông rải rác T _{min} 26-28°C T _{max} 32-34°C  30-60mm
03-06 /07/2021	Nhiều mây, có mưa rào và dông, nhiều điểm có mưa vừa đến mưa to, cần đề phòng có dông mạnh, lốc xoáy gây đổ cây, mưa gây ngập úng vùng thấp trũng.	Mây thay đổi đến nhiều mây, có mưa rào và dông T _{min} 21-24°C T _{max} 28-31°C  20-50mm, riêng Lâm Đồng 40-80mm	Nhiều mây, mưa diện rộng, có nơi dông mạnh và mưa vừa đến mưa to T _{min} 25-27°C T _{max} 31-33°C  40-70mm, có nơi cao hơn	Nhiều mây, mưa rào và dông, Cà Mau, An Giang, Bạc Liêu... có mưa vừa đến mưa to T _{min} 24-26°C T _{max} 31-33°C  50-100mm, có nơi cao hơn

Ghi chú:

- T_{min}: Nhiệt độ thấp nhất ngày trong tuần
- T_{max}: Nhiệt độ cao nhất ngày trong tuần
- U_{tb}: Độ ẩm trung bình tuần
-  : Tổng lượng mưa của tuần dự báo, tính phổ biến trên cả khu vực
- TBNN: trung bình nhiều năm, được lấy làm chuẩn để đánh giá cực đoan của hiện tượng thời tiết xuất hiện trong tuần dự báo

2 Nhận định xu thế khí hậu trong 4 tuần tiếp theo từ 06/07-02/08



Trong ba tuần đầu tháng 07 khu vực có mưa trong thời kỳ từ ngày 06-12/07, các tuần sau mưa đều thấp hơn so với trung bình hàng năm.

Nhận định chung trong tháng 07 khu vực Tây Nguyên và Nam Bộ có dấu hiệu mưa ít, thiếu hụt so với trung bình hàng năm.

Trong tháng 07, tuần từ ngày 06-12/07 có xu hướng mưa nhiều hơn trung bình, và tuần cuối tháng có mưa ít hơn trung bình.

Các tỉnh Kon Tum, Gia Lai, Đắk Lắk và Đắk Mil cần đề phòng khả năng xuất hiện hạn. Riêng Lâm Đồng và phía nam của Đắk Nông vẫn duy trì nhiều ngày có mưa rào và dông, có ngày có mưa dông mạnh.

Bà con cần đề phòng với dông, lốc xoáy và các hiện tượng thời tiết khác trong cơn dông mạnh.















Thời kỳ tuần cuối tháng 07, xu hướng mưa giảm so với thời kỳ giữa tháng.


Đánh giá chung cả tháng, tuần cuối tháng có dấu hiệu ít mưa hơn so với trung bình hàng năm, khu vực có thể xảy ra đợt hạn trong thời kỳ mùa mưa.

Nhiều ngày nắng, khô vào ban ngày, có nắng nóng cục bộ ở miền Đông, gió đông nam thịnh hành, gió tây nam hoạt động yếu. Tổng lượng mưa cả tháng thấp hơn so với trung bình hàng năm.

Số giờ nắng được dự báo nhiều hơn so với thông thường từ 20-30 giờ nắng. Thuận lợi cho các hoạt động hong phơi nông sản, thu hoạch cây trái. Tuy nhiên do có các đợt khô hạn xen kẽ các đợt mưa, bà con cần lưu ý theo dõi các bản tin thời tiết ngắn hạn cập nhật chi tiết và đầy đủ cho các tỉnh thành.

Ngày	Nhận định chung	Tây Nguyên	Đông Nam Bộ	Tây Nam Bộ
06 – 12 /07/2021	Nhiệt độ và lượng mưa tương đương so với nền TBNN. Mưa tăng hơn so với tuần trước đó.	Nhiệt độ cao hơn 0.5-1.0 độ so với TBNN T _{min} 19-22°C T _{max} 30-33°C U _{tb} 82-85%, Gia Lai 70-75%  15-40mm, phía nam 100-150mm	Nhiệt độ cao hơn TBNN 0,3-0,7 độ T _{min} 25-27°C T _{max} 33-35°C U _{tb} 83-87%  60-100mm, có nơi cao hơn	Nhiệt độ cao hơn TBNN 0,3-0,7 độ T _{min} 25-27°C T _{max} 31-34°C U _{tb} 85-87%  60-100mm, có nơi cao hơn
13 – 19 /07/2021	Xu thế mưa ít hơn so với nền chung hàng năm, trong tuần nhiều ngày nắng, chủ yếu mưa dông buổi chiều.	Nhiệt độ cao hơn 0.5-1.0 độ so với TBNN T _{min} 19-22°C T _{max} 30-33°C U _{tb} 82-85%, Gia Lai 70-75%  15-40mm, phía nam 30-70mm	Nhiệt độ cao hơn TBNN 0,3-0,7 độ T _{min} 25-27°C T _{max} 33-35°C U _{tb} 78-83%  40-70mm	Nhiệt độ cao hơn TBNN 0,3-0,7 độ T _{min} 25-27°C T _{max} 31-34°C U _{tb} 78-83%  40-70mm
20 – 26 /07/2021	Xu thế mưa ít hơn so với nền chung hàng năm, trong tuần nhiều ngày nắng, chủ yếu mưa dông buổi chiều.	Nhiệt độ cao hơn 0.5-1.0 độ so với TBNN T _{min} 19-22°C T _{max} 30-33°C U _{tb} 82-85%, Gia Lai 70-75%  15-40mm, phía nam 30-70mm	Nhiệt độ cao hơn TBNN 0,5-0,9 độ T _{min} 26-28°C T _{max} 34-36°C U _{tb} 75-80%  30-50mm	Nhiệt độ cao hơn TBNN 0,5-0,9 độ T _{min} 25-27°C T _{max} 31-34°C U _{tb} 75-80%  30-50mm
27 – 02 /08/2021	Xu thế mưa ít hơn so với nền chung hàng năm, trong tuần nhiều ngày nắng, chủ yếu mưa dông buổi chiều.	Nhiệt độ cao hơn 0.5-1.0 độ so với TBNN T _{min} 19-22°C T _{max} 30-33°C U _{tb} 80-83%, Gia Lai 68-72%  15-40mm, phía nam 30-70mm	Nhiệt độ cao hơn TBNN 0,5-0,9 độ T _{min} 25-27°C T _{max} 34-36°C U _{tb} 78-82%  20-50mm	Nhiệt độ cao hơn TBNN 0,4-0,8 độ T _{min} 25-27°C T _{max} 32-35°C U _{tb} 77-80%  20-40mm

Ghi chú:

- T_{min}: Nhiệt độ thấp nhất ngày
- T_{max}: Nhiệt độ cao nhất ngày
- U_{tb}: Độ ẩm trung bình tuần
-  : Tổng lượng mưa của tuần dự báo
- TBNN: trung bình nhiều năm, được lấy làm chuẩn để đánh giá cực đoan của hiện tượng thời tiết xuất hiện trong tuần dự báo

Đăng ký nhận thông tin dự báo thời tiết hữu ích & hoàn toàn miễn phí từ WeatherPlus

TAI ĐÂY